



# CAHIER DES CHARGES REGIONAL DE LA PERMANENCE DES SOINS AMBULATOIRES

**MEDECINE GENERALE  
CHIRURGIE-DENTAIRE  
PHARMACIE**

***BRETAGNE***  
**2019**



# REMERCIEMENTS

**L'équipe projet adresse ses vifs remerciements à l'ensemble des professionnels ayant participé depuis 2012 à l'élaboration puis aux évaluations annuelles du cahier des charges régional de la permanence des soins en médecine générale ambulatoire.**

**Le fruit de ce travail collaboratif a conduit à la rédaction du présent cahier des charges régional de la permanence des soins ambulatoires en médecine générale, en chirurgie dentaire et de la garde pharmaceutique.**

# SOMMAIRE

|  |          |
|--|----------|
| <b>PREAMBULE</b>   | <b>6</b> |
| <b>INTRODUCTION</b>  | <b>7</b> |
| <b>I. L'ETAT DES LIEUX DE LA PERMANENCE DES SOINS EN BRETAGNE</b>          |          |
| <hr/>  |          |
| 1. La situation géographique et démographique de la Bretagne               | 10       |
| a. Les caractéristiques géographiques                                      |          |
| b. La situation démographique  |          |
| 2. L'état de santé de la population bretonne                               | 13       |
| 3. La démographie et l'activité des professionnels de santé                | 15       |
| a. Les médecins généralistes   | 15       |
| b. Les chirurgiens-dentistes   | 17       |
| c. Les pharmaciens   | 19       |
| d. L'articulation avec l'offre hospitalière et les urgences                | 20       |
| 4. L'organisation de la permanence des soins ambulatoires en 2017- 2018    |          |
| a. La permanence des soins ambulatoires en médecine générale               | 23       |
| b. La permanence des soins dentaires en ville                              | 31       |
| c. La garde pharmaceutique   | 32       |
| d. La garde ambulancière pour rappel                                       | 33       |
| <b>II. L'ORGANISATION REGIONALE DE LA PERMANENCE DES SOINS EN BRETAGNE</b> |          |
| <hr/>  |          |
| 1. Gouvernance, suivi et évaluation du dispositif                          | 34       |
| a. La gouvernance  | 34       |
| b. Le suivi et l'évaluation  | 35       |
| 2. La permanence des soins en médecine générale                            | 36       |
| a. Les principes   | 36       |
| b. L'organisation de la régulation des appels                              | 41       |
| c. Le financement  | 46       |

|   |           |
|---|-----------|
| <b>3. La permanence des soins dentaires</b>                 | <b>50</b> |
| a. Les principes  |           |
| b. Les modalités d'accès de la population au CD de garde    |           |
| c. Les modalités d'intervention des chirurgiens-dentistes   |           |
| d. La rémunération de la PDS dentaire                       |           |
| <b>4. La garde pharmaceutique</b>                           | <b>51</b> |
| a. Les principes  |           |
| b. Les horaires et modalités d'accès                        |           |
| c. Le financement   |           |
| <b>5. Communication sur le bon usage du dispositif PDSA</b> | <b>53</b> |

### **III. DECLINAISONS DEPARTEMENTALES**

---

|  |           |
|--|-----------|
| <b>1. Les principes généraux</b>           | <b>53</b> |
| <b>2. Le département des Côtes d'Armor</b> | <b>59</b> |
| a. PDSA en médecine générale               |           |
| b. PDSA dentaire                           |           |
| c. Garde pharmaceutique                    |           |
| <b>3. Le département du Finistère</b>      | <b>65</b> |
| a. PDSA en médecine générale               |           |
| b. PDSA dentaire                           |           |
| c. Garde pharmaceutique                    |           |
| <b>4. Le département d'Ille et Vilaine</b> | <b>72</b> |
| a. PDSA en médecine générale               |           |
| b. PDSA dentaire                           |           |
| c. Garde pharmaceutique                    |           |
| <b>5. Le département du Morbihan</b>       | <b>79</b> |
| a. PDSA en médecine générale               |           |
| b. PDSA dentaire                           |           |
| c. Garde pharmaceutique                    |           |

## **ANNEXES**

---

- 1. Méthodologie de révision du cahier des charges régional**
- 2. Dispositifs réglementaires**
- 3. Calendriers de la PDSA 2019 -2020 - 2021**
- 4. Cartographie des territoires de PDSA en médecine générale, liste des communes et correspondance zonage médecin**
- 5. Procédure de liquidation des forfaits de permanence des soins ambulatoires**
- 6. Cartographie des secteurs de PDSA en chirurgie dentaire, liste des communes par secteur**

## PREAMBULE

**Grâce à la mobilisation de plus de 1 500 médecins généralistes, 1 400 chirurgiens-dentistes, plus de 1 060 pharmacies et plus de 200 entreprises de transports sanitaires qui participent aux dispositifs organisés de garde, la population présente en région Bretagne bénéficie d'une réponse aux besoins de soins non programmés non urgents sur les horaires de permanence des soins.**

**La permanence des soins ambulatoires (PDSA)** est une organisation de l'offre de soins, qui permet de maintenir la continuité et l'égalité de l'accès aux soins aux heures habituelles de fermeture des cabinets médicaux, cabinets dentaires et pharmacies. Elle apporte une réponse aux demandes de soins non programmés par des moyens structurés, adaptés, financés et régulés.

La Loi Hôpital Patients Santé Territoires du 21 juillet 2009 confie à l'Agence Régionale de Santé l'organisation de la mission de service public de permanence des soins ambulatoires en s'appuyant notamment sur l'élaboration d'un Cahier des Charges Régional (CCR).

La première version du cahier des charges régional de la PDSA publié en Bretagne en mars 2012 était exclusivement consacrée à la présentation du dispositif en médecine générale ambulatoire. Les évolutions successives se sont inscrites dans une large concertation de l'ensemble des acteurs conduisant, tous les ans, à la parution d'un arrêté modificatif du Directeur Général de l'ARS Bretagne.

Le présent cahier des charges régional s'inscrit ainsi dans la continuité du précédent avec comme évolution majeure, la présentation des dispositifs de permanence des soins ambulatoires organisés par les ordres pour la permanence des soins dentaires et les syndicats de la profession pour la garde pharmaceutique<sup>1</sup>.

Il a pour objet de présenter l'état des lieux de la permanence des soins ambulatoires, les principes régionaux d'organisation et les conditions de leurs déclinaisons opérationnelles sur chaque département breton.

Conforter la prise en charge des soins non programmés non urgents aux horaires de la permanence des soins est un des objectifs opérationnels prioritaires inscrit au Schéma Régional de Santé du Projet Régional de Santé de Bretagne 2018 – 2022, feuille de route de l'action collective au service de la santé des Bretons pendant les cinq prochaines années.

L'Agence Régionale de Santé souhaite ainsi garantir sur chaque territoire une offre de soins permettant à la régulation médicale, pivot du dispositif, d'orienter si besoin les patients vers des dispositifs de permanence des soins ambulatoires adaptés et, en conséquence, limiter les passages aux urgences aux situations qui le justifient. A ce titre, l'activité des professionnels de santé libéraux participant à ces dispositifs se doit d'être confortée et le cas échéant renforcée.

---

<sup>1</sup> Le dispositif de garde ambulatoire a fait l'objet quant à lui d'un cahier des charges régional spécifique arrêté par le DG de l'ARS Bretagne le 6 novembre 2017.

## INTRODUCTION

**La loi HPST qualifie la permanence des soins ambulatoires de mission de service public. Elle confie au directeur général de l'ARS :**

- Le pilotage du dispositif de la permanence des soins ambulatoires en médecine générale et dentaire;
- Les principes d'organisation de la permanence des soins en médecine générale et dentaire
- La définition des territoires de permanence des soins ambulatoires en médecine générale et dentaire.
- Les modalités d'intervention des médecins généralistes et chirurgiens dentistes de garde
- L'organisation de la régulation des appels
- La rémunération forfaitaire des personnes participant aux gardes de PDSA et à la régulation médicale téléphonique.

Conformément aux dispositions du décret n°2010/809 du 13 juillet 2010 relatif aux modalités d'organisation de la permanence des soins et du décret n°2015-75 du 27 janvier 2015 relatif à l'organisation de la permanence des soins des chirurgiens-dentistes, le présent cahier des charges formalise les principes généraux sur lesquels se fonde l'organisation du dispositif de PDSA en Bretagne, ainsi que les déclinaisons opérationnelles pour chacun des quatre départements bretons.

Le dispositif de garde pharmaceutique dont l'organisation est réglée par les syndicats de la profession dans le département et son financement défini par la convention nationale pharmaceutique est également présenté dans le Cahier des charges régional de la PDSA au regard de la nécessaire articulation entre les différents dispositifs de garde.

### Définition de la Permanence Des Soins Ambulatoires (PDSA)

#### ▪ PDS en médecine générale

La permanence des soins est définie par la Loi n° 2009-879 du 21 juillet 2009 Hôpital Patients Santé Territoires comme une mission de service public assurée, en collaboration avec les établissements de santé, sur la base du volontariat par les médecins exerçant dans les cabinets médicaux, les associations de permanence des soins, les maisons de santé, pôles de santé et centres de santé, ainsi que par tout autre médecin ayant conservé une pratique clinique (le CDOM attestant de la capacité de ces derniers à participer à la PDSA).

La permanence des soins, obligation collective fondée sur le volontariat individuel des médecins, a pour objet de répondre aux besoins de soins non programmés des patients ne nécessitant pas de moyens lourds d'intervention :

- ☞ tous les jours de 20 heures à 8 heures,
- ☞ les samedis à partir de 12 heures,
- ☞ les dimanches et jours fériés de 8 heures à 20 heures,
- ☞ le lundi lorsqu'il précède un jour férié, le vendredi et le samedi lorsqu'ils suivent un jour férié.

Les principes sur lesquels reposait le dispositif de PDSA en médecine générale dans le précédent CCR sont maintenus :

- Volontariat des médecins participant à la PDSA,
- Couverture totale des horaires de PDSA
- Accès au médecin de permanence avec régulation préalable,
- Territorialisation et rémunération forfaitaire.

## ▪ PDS en chirurgie dentaire

Le contour de l'organisation de la permanence des soins des chirurgiens dentistes en ville est défini par le décret n°2015-75 du 27 janvier 2015 qui précise qu' « une permanence des soins dentaires, assurée par les chirurgiens-dentistes libéraux, les chirurgiens-dentistes collaborateurs et les chirurgiens-dentistes salariés des centres de santé, est organisée dans chaque département les dimanches et jours fériés. Les chirurgiens-dentistes y participant dans le cadre de leur obligation déontologique prévue à l'article R. 4127-245 ».

## ▪ Garde pharmaceutique

L'article L.5125-17 du Code de la santé publique prévoit notamment qu'«un service de garde est organisé pour répondre aux besoins du public en dehors des heures d'ouverture généralement pratiquées par les officines dans une zone déterminée [...] son organisation est réglée par les organisations représentatives de la profession dans le département». Un service d'urgence est également organisé pour répondre aux demandes urgentes en dehors des heures d'ouverture généralement pratiquées par ces officines. »

## Contenu du cahier des charges régional de la PDSA

### ▪ En médecine générale

Le cahier des charges régional décrit :

- ☞ l'organisation générale de l'offre de soins assurant la prise en charge des demandes de soins non programmés et mentionnent les lieux fixes de consultation ;
- ☞ l'organisation de la régulation des appels ;
- ☞ les conditions d'organisation des territoires de permanence des soins afférentes à chaque département ;
- ☞ les indicateurs de suivi, les conditions d'évaluation du fonctionnement de la permanence de soins ;
- ☞ les modalités de recueil et de suivi des incidents relatifs à l'organisation et au fonctionnement de la permanence des soins.

Indépendamment de la rémunération des actes accomplis dans le cadre de leur mission, le cahier des charges précise :

- ☞ La rémunération forfaitaire des personnes participant aux gardes de permanence des soins ambulatoires et à la régulation médicale téléphonique
- ☞ Le dispositif de communication forte mis en place auprès des professionnels et des usagers.

### ▪ En chirurgie dentaire

Le cahier des charges précise :

- ☞ le périmètre des secteurs et les horaires sur lesquels s'exerce cette permanence des soins ;
- ☞ les modalités d'accès au praticien de permanence ;
- ☞ l'élaboration et la transmission des tableaux de permanence ;
- ☞ les modalités d'intervention des chirurgiens-dentistes ;
- ☞ la rémunération des astreintes ;
- ☞ la communication envers les professionnels et usagers ;
- ☞ l'évaluation annuelle et les modalités de recueil et de suivi des incidents.



## ▪ En pharmacie

Le cahier des charges précise :

- ☞ Les horaires sur lesquels s'exerce cette permanence des soins ;
- ☞ les modalités d'accès à la pharmacie de garde ;
- ☞ la rémunération des astreintes ;
- ☞ la communication envers les professionnels et usagers.

## Publication, mise en œuvre et révision du cahier des charges régional de la PDSA

L'organisation du dispositif de permanence des soins ambulatoire en médecine générale et chirurgie-dentaire décrite dans le présent cahier des charges régional entre en vigueur après publication de l'arrêté du Directeur général de l'ARS Bretagne fixant ledit cahier des charges régional.

Selon l'article R. 6315 - 6 - 7 et suivants du Code de la Santé publique (CSP) cet arrêté est pris après avis des comités départementaux mentionnés à l'article R. 6313-1 (CODAMUPS TS), de la Commission Spécialisée de l'Organisation des Soins (CSOS) de la Conférence Régionale de la Santé et de l'Autonomie (CRSA), de l'Union Régionale des Professionnels de Santé représentant les médecins (URPS Médecins) et du Conseil régional de l'ordre des chirurgiens-dentistes. Les conditions d'organisation départementale sont soumises pour avis au conseil départemental de l'ordre des médecins et au Préfet de département.

L'organisation du dispositif fait l'objet d'une évaluation annuelle présentée au groupe de travail régional ainsi qu'au CODAMUPS TS de chaque département.

Toute modification du dispositif de permanence des soins ambulatoires entrera en vigueur après publication d'un nouvel arrêté du directeur général de l'ARS.

# **I. L'ETAT DES LIEUX DE LA PERMANENCE DES SOINS EN BRETAGNE**

---

## **1. La situation géographique et démographique de la Bretagne**

Une présentation succincte de la situation géographique et démographique de la Bretagne, ainsi que des besoins en soins de la population bretonne est proposée en introduction de l'état des lieux de la permanence des soins ambulatoires.

### **a) Caractéristiques géographiques de la Bretagne**

Constituée de quatre départements, Côtes d'Armor, Finistère, Ille-et-Vilaine et Morbihan, la Bretagne est une région restée inchangée après les modifications de la loi NOTRe en 2015. Avec près de 3 000 km de côtes et 95 % de la population à moins de 60 km de la mer, la Bretagne est une région résolument côtière. La Bretagne est, également la région qui contient le plus grand nombre d'îles habitées avec un total de 11 îles.

Si la région est historiquement très rurale, elle s'est urbanisée, autour d'un réseau de petites et moyennes villes relativement dense ainsi que de deux aires urbaines principales, Brest et Rennes. La loi du 17 mai 2013 relative à l'élection des conseillers départementaux a réduit le nombre de cantons de 201 à 102. Le nombre de communes est lui sensiblement le même passant de 1 270 en 2010 à 1 232 au 1<sup>er</sup> janvier 2018. Un réseau de communications routières fortement développé et équipé de 2 x 2 voies facilite les déplacements au sein de la région.

### **b) Situation démographique**

#### **Une population en hausse mais toujours inégalement répartie.**

La Bretagne comptait en **janvier 2015, 3 293 850 habitants** soit une évolution de 144 149 habitants depuis le recensement de 2008. La variation de la population affiche un taux annuel moyen entre 2008 et 2015 de 0.6 %. La densité régionale est de 121,1 habitants au km<sup>2</sup>.

La densité régionale est supérieure à la densité au niveau national (104.6 hab./km<sup>2</sup>) et cache néanmoins des disparités entre les départements bretons. Ainsi le département des Côtes d'Armor ne compte que 87 hab./km<sup>2</sup> quand la densité dans le département de l'Ille-et-Vilaine est de 153,9 hab./km<sup>2</sup>.

#### **Un solde populationnel positif marqué par un fort excédent migratoire**

Le solde populationnel breton, s'il est positif et même supérieur au solde populationnel national, dépend cependant fortement des migrations. En effet, à l'exception du département d'Ille et Vilaine, le taux d'accroissement naturel est faible en région Bretagne voire négatif dans le département des Côtes d'Armor. Cependant, le solde migratoire de ce département comme celui du Morbihan est relativement fort, permettant de compenser le manque de naissances sur ces territoires.

## Solde populationnel des départements bretons entre 2010 et 2015

| Département      | Taux d'accroissement naturel. | Taux d'accroissement migratoire. | Taux d'accroissement total. |
|------------------|-------------------------------|----------------------------------|-----------------------------|
| Côtes d'Armor    | -0,1                          | 0,4                              | 0,2                         |
| Finistère        | 0,0                           | 0,3                              | 0,2                         |
| Ille-et-Vilaine  | 0,5                           | 0,6                              | 1,1                         |
| Morbihan         | 0,1                           | 0,6                              | 0,6                         |
| Bretagne         | <b>0,2</b>                    | <b>0,5</b>                       | <b>0,7</b>                  |
| France Métropole | <b>0,4</b>                    | <b>0,1</b>                       | <b>0,5</b>                  |

Sources : INSEE

### Une diminution constante de la natalité au cours de la dernière décennie

Le nombre de femmes en âge de procréer diminue et la fécondité des bretonnes se réduit. Avec 1,91 enfant par femme, elle se situe pour la deuxième année consécutive en 2016 légèrement en dessous du niveau métropolitain. Le déficit de naissances est notable dans le centre-ouest Bretagne. L'Ille et-Vilaine est le seul département qui contribue à l'excédent naturel de la région actuellement de 0,2 % habitants.

### Une espérance de vie à la naissance inférieure à la moyenne nationale

L'espérance de vie à la naissance est pour un homme de 78,2 ans et pour une femme de 84,9 ans en 2014, soit une durée de vie moyenne régionale inférieure à la moyenne nationale (78,8 ans pour un homme et 85 ans pour une femme en France métropolitaine).

L'écart hommes-femmes en Bretagne tend à se réduire, avec une différence de 6,7 ans en 2014 alors qu'elle était de 7,5 ans en 2007 et de 8,4 ans en 1999. L'écart d'espérance de vie entre la Bretagne et la France métropolitaine reste stable pour les hommes (-0,6 an) mais diminue pour les femmes (de 0.1 an).

### La population bretonne, une population relativement plus âgée que la population métropolitaine

#### Population bretonne et tranches d'âges 2015

|                    | Côtes d'Armor  |              | Finistère      |             | Ille et Vilaine  |             | Morbihan       |             | Région           |             |
|--------------------|----------------|--------------|----------------|-------------|------------------|-------------|----------------|-------------|------------------|-------------|
|                    | Population     | Densité      | Population     | Densité     | Population       | Densité     | Population     | Densité     | Population       | Densité     |
| <b>0-14 ans</b>    | 104 115        | 17.4         | 155 321        | 17.1        | 200 836          | <b>19.3</b> | 130 214        | 17.5        | 590 485          | 17.9        |
| <b>15-29 ans</b>   | 84 066         | 14.0         | 147 393        | 16.2        | 205 645          | 19.7        | 110 605        | 14.8        | 547 708          | 16.6        |
| <b>30-44 ans</b>   | 101 177        | 18.1         | 163 165        | 18          | 206 160          | 19.8        | 131 501        | 17.7        | 602 002          | 18.3        |
| <b>45-59 ans</b>   | 120 049        | <b>20.5</b>  | 185 601        | <b>20.4</b> | 197 942          | 19          | 152 964        | <b>20.5</b> | 656 555          | 19.9        |
| <b>60 -74 ans</b>  | 114 454        | 19.1         | 157 150        | 17.3        | 143 410          | 13.8        | 136 542        | 18.3        | 551 557          | 16.7        |
| <b>75 ans et +</b> | 74 496         | <b>12.5</b>  | 99 166         | <b>10.9</b> | 88 892           | <b>8.5</b>  | 82 988         | <b>11.1</b> | 345 543          | 10.5        |
| <b>Ensemble</b>    | <b>598 357</b> | <b>100 %</b> | <b>907 796</b> | <b>100%</b> | <b>1 042 884</b> | <b>100%</b> | <b>744 813</b> | <b>100%</b> | <b>3 293 850</b> | <b>100%</b> |

Source : INSEE

Si l'Ille-et-Vilaine présente un taux relativement faible de la population âgée de plus de 60 ans (22,3%) les trois autres départements affichent une proportion de plus de 60 ans supérieure à 27% et dépassant les 30% pour le département des Côtes d'Armor. Pour la région le taux est de 27.2 % contre 24.8 % au niveau national.

La part des moins de 15 ans en Bretagne est proche de celle observée sur la France métropolitaine (17.9 % contre 18.5 %), l'Ille-et-Vilaine faisant encore exception avec un taux supérieur (19.3 %). Une différence plus marquée s'observe enfin sur la tranche des 30-44 ans, sous-représentée en Bretagne (18.3 % pour 20.1 % au niveau national).

### Population bretonne et vieillissement

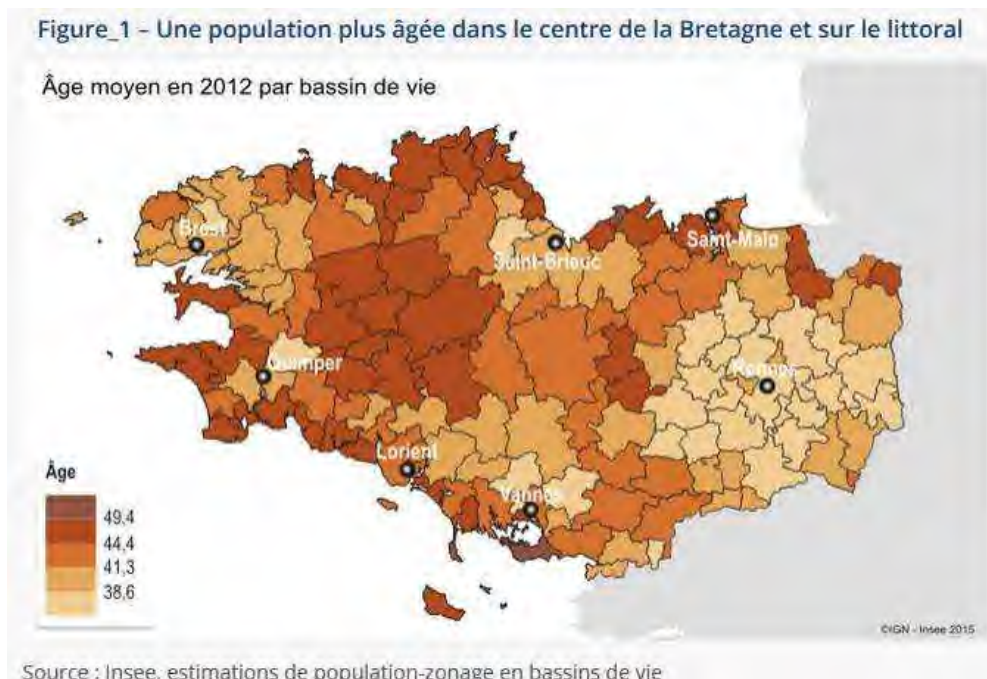
| Département           | Nombre des 65 ans et plus | Pourcentage | Indice Vieillessement* |
|-----------------------|---------------------------|-------------|------------------------|
| Côtes d'Armor         | 141 005                   | 23,6%       | 102                    |
| Finistère             | 189 048                   | 20,9%       | 89,8                   |
| Ille et Vilaine       | 169 380                   | 16,4%       | 63,3                   |
| Morbihan              | 160 901                   | 21,7%       | 93,1                   |
| Région                | 660 334                   | 20,2%       | 83,7                   |
| France Métropolitaine | 11 746 014                | 18,3%       | 75,5                   |

Sources : INSEE population 2014

\*Indice de vieillissement = nombre de personne de plus de 65 ans / nombre de personne de moins de 20 ans

L'indice de vieillissement est nettement supérieur en Bretagne comparé à celui de la France Métropolitaine. Le département des Côtes d'Armor est quant à lui le plus touché avec un indice de 102 (102 personnes de plus de 65 ans pour 100 personnes de moins de 20 ans et les prévisions à long terme pour ce département, comme pour la région Bretagne sont défavorables comparées aux indicateurs nationaux. Ainsi, selon les projections de l'INSEE la population bretonne de plus de 65 ans s'établirait à environ 30 % en 2050 contre 27 % au niveau national. De plus, l'indice de vieillissement, alors qu'il se stabiliserait aux alentours de 120 en France métropolitaine, pourrait atteindre 140 en région Bretagne.

Selon les données INSEE de fin décembre 2015, il apparaît qu' « actuellement, la population bretonne est d'un an plus âgé que celle de métropole, avec une moyenne d'âge de 41,3 ans. La population bretonne vieillit plus rapidement que la population française dans son ensemble. Parmi les multiples raisons : un déficit migratoire entre 20 et 30 ans et un littoral très attractif pour les retraités en provenance d'autres régions françaises. À l'échelle des bassins de vie, le rythme du vieillissement varie selon les périodes et les territoires. Le centre de la Bretagne, où le vieillissement s'est amorcé très tôt, fait partie des territoires les plus âgés. Les bassins de vie de la première couronne des grandes villes voient aujourd'hui leur population vieillir très rapidement après avoir connu une périurbanisation voici quelques décennies. Le littoral cumule une population déjà âgée et un rythme actuel de vieillissement important ».

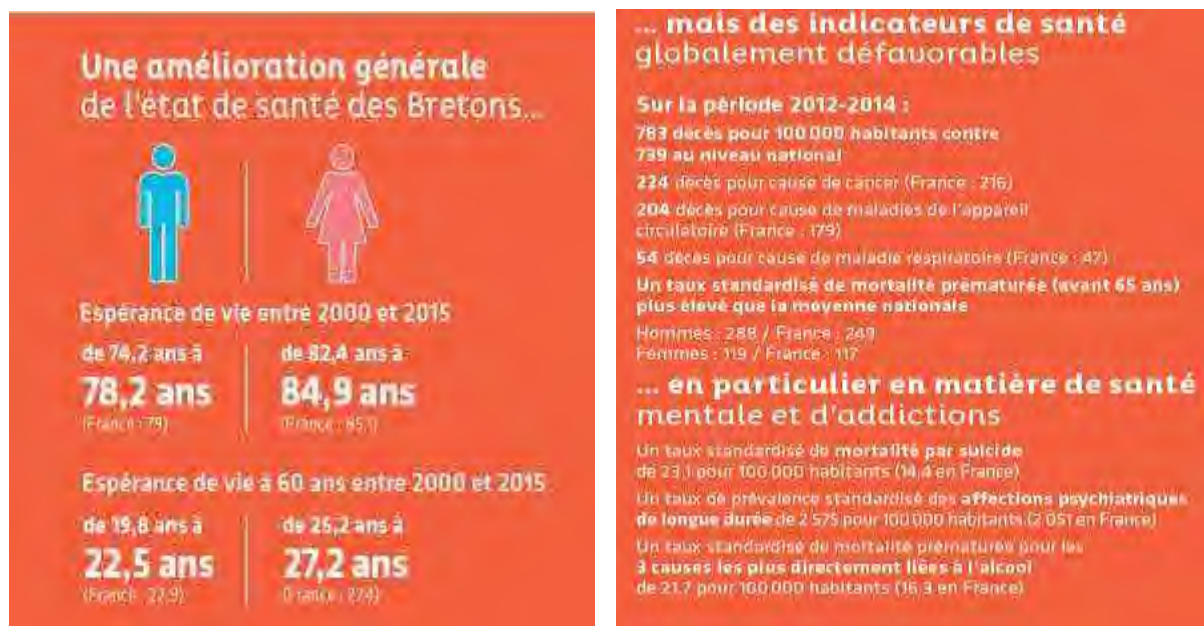


## 2. L'état de santé de la population bretonne

Selon le diagnostic de l'état de santé de la population bretonne établi dans le cadre de l'élaboration du Projet Régional de Santé 2018-2022 il apparaît une surmortalité encore préoccupante en région, même si la situation s'améliore.

### Une espérance de vie inférieure à la moyenne nationale

L'espérance de vie à la naissance et à 60 ans est plus faible en Bretagne qu'au niveau national, pour les hommes plus encore que pour les femmes. Ce décalage observé s'explique en partie par le poids des décès survenant de manière prématurée avant 65 ans.



Source : Les chiffres clés de l'ARS Bretagne pour 2017

## **Globalement, des indicateurs de mortalité défavorables**

La surmortalité bretonne s'observe pour les trois principales causes de décès : tumeurs, maladies de l'appareil circulatoire et causes dites externes<sup>2</sup>. Les indicateurs de mortalité liée aux tumeurs sont supérieurs à ceux de la France métropolitaine pour les hommes (+6 %). S'agissant de la mortalité liée aux maladies de l'appareil circulatoire, la région affiche une situation défavorable avec une surmortalité de 14 % chez les hommes et 15 % chez les femmes. La surmortalité est observée pour les deux principales composantes des maladies de l'appareil circulatoire que sont les cardiopathies ischémiques et les maladies vasculaires cérébrales. Quant aux causes externes, les taux sont supérieurs de 33 % chez les hommes et de 31 % chez les femmes. Parmi les causes dites «externes», la surmortalité liée au suicide est très élevée : 42 décès pour 100 000 habitants pour les hommes contre 26 en France métropolitaine, et 12 décès contre 8 pour les femmes.

## **Une surmortalité à l'Ouest de la région**

Les inégalités territoriales sont marquées et leur réduction constitue un enjeu pour la région. Globalement, la mortalité est plus élevée dans l'Ouest de la Bretagne, alors que l'Ille-et-Vilaine est plus épargnée. Pour la mortalité générale, le Finistère présente la situation la plus défavorable, tant pour les hommes que pour les femmes, suivi par le Morbihan. Seul l'Ille-et-Vilaine est en sous mortalité par rapport au reste de la métropole. Bien qu'en surmortalité pour les hommes, les Côtes d'Armor se situent à un niveau comparable pour les femmes. Concernant la mortalité prématurée évitable, seul l'Ille-et-Vilaine se distingue avec la position la plus favorable au sein de la région et des taux proches de la moyenne métropolitaine.

## **Quelques indicateurs favorables**

Pour certaines pathologies, la prévalence est moindre en Bretagne qu'en France ; il en est ainsi du diabète et de l'obésité. Comparativement aux autres régions, la Bretagne est également peu touchée par l'infection à VIH et elle est en situation favorable pour les hépatites virales.

## **... et une situation qui s'améliore dans le temps**

Les indicateurs de l'état de santé, bien que toujours globalement défavorables par rapport au reste de la France, se sont améliorés au cours de la dernière décennie. L'écart entre l'espérance de vie des hommes et des femmes s'amenuise, et la Bretagne rattrape une partie de son retard en espérance de vie avec le niveau national pour les hommes. Ainsi en 10 ans, l'espérance de vie à la naissance des Bretonnes a augmenté de 2 ans, celle des Bretons de 3 ans. La mortalité pour les deux principales causes de décès, maladies de l'appareil circulatoire et tumeurs, est en baisse. Au niveau des cancers, des évolutions sont encourageantes : chez les hommes, recul de l'incidence et de la mortalité des cancers liés à l'alcool (cancers des VADS<sup>3</sup>) et des cancers de la prostate, diminution de la mortalité pour les cancers du côlon-rectum, de l'estomac, de la trachée, des bronches et du poumon ; chez les femmes, baisse de l'incidence et de la mortalité du cancer de l'estomac, diminution de la mortalité par cancer du sein et du côlon-rectum.

## **La mortalité et l'incidence des maladies de l'appareil respiratoire sont également en diminution.**

Depuis au moins une quinzaine d'années, la mortalité prématurée évitable régresse, mais moins rapidement qu'en France métropolitaine. Les diminutions les plus importantes chez les hommes s'observent pour les accidents de la circulation, et les cancers des VADS ; chez les femmes, les accidents de la circulation et les pathologies liées à la consommation d'alcool.

---

<sup>2</sup> Les causes externes de mortalité selon l'OMS regroupent les accidents de la vie courante, les accidents de la circulation, les suicides et les homicides.

<sup>3</sup> VADS : Voies aérodigestives supérieures

### 3. La démographie et l'activité des professionnels de santé



Source : Les chiffres clés de l'ARS Bretagne pour 2017

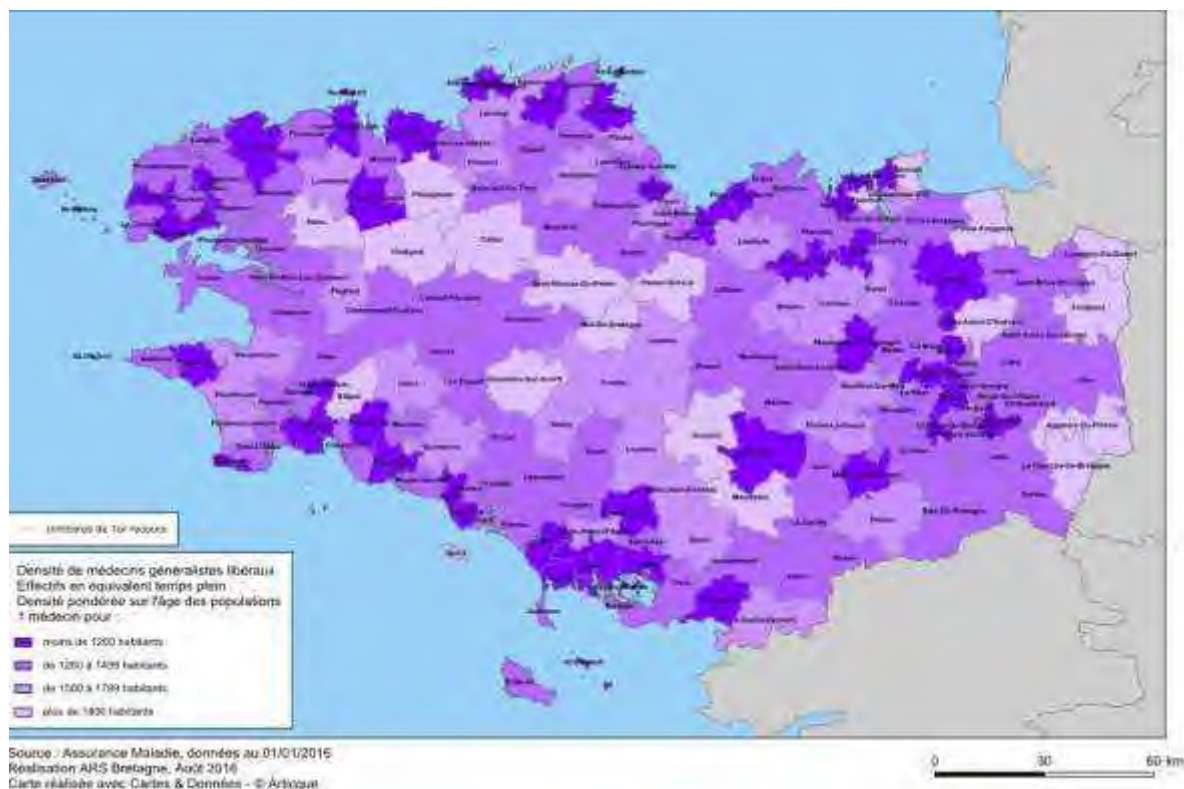
#### a. Les médecins généralistes

##### Une densité en médecins généralistes comparable à la moyenne nationale

La densité régionale en médecins généralistes libéraux est légèrement supérieure à la moyenne nationale. Il existe cependant une inégalité territoriale de répartition en faveur des zones urbaines et côtières, qui a tendance à se creuser avec la diminution du nombre de médecins observée depuis 2010.

Selon les données de l'Observatoire des Territoires de l'ARS Bretagne il y avait au 1er janvier 2017, **3 035 médecins généralistes libéraux installés en Bretagne**, chiffre en diminution depuis l'année 2011 (3 077 praticiens) et 1 923 médecins salariés (1 865 en 2014).

## Densité de médecins généralistes libéraux au 1<sup>er</sup> janvier 2016



En janvier 2017, 20 % de la profession était âgée de 60 ans et plus avec de réelles disparités infrarégionales. Ainsi 32 % des médecins libéraux cost-armoricains étaient âgés de 60 ans et plus contre 24 % de leurs confrères finistériens. Les chiffres régionaux sont cependant plus favorables que les chiffres nationaux avec notamment 26 % de la profession âgée de 60 ans et plus en Bretagne contre 33 % en France métropole et une proportion des moins de 40 ans supérieure de 6 points à la moyenne nationale (22 % contre 15 %).

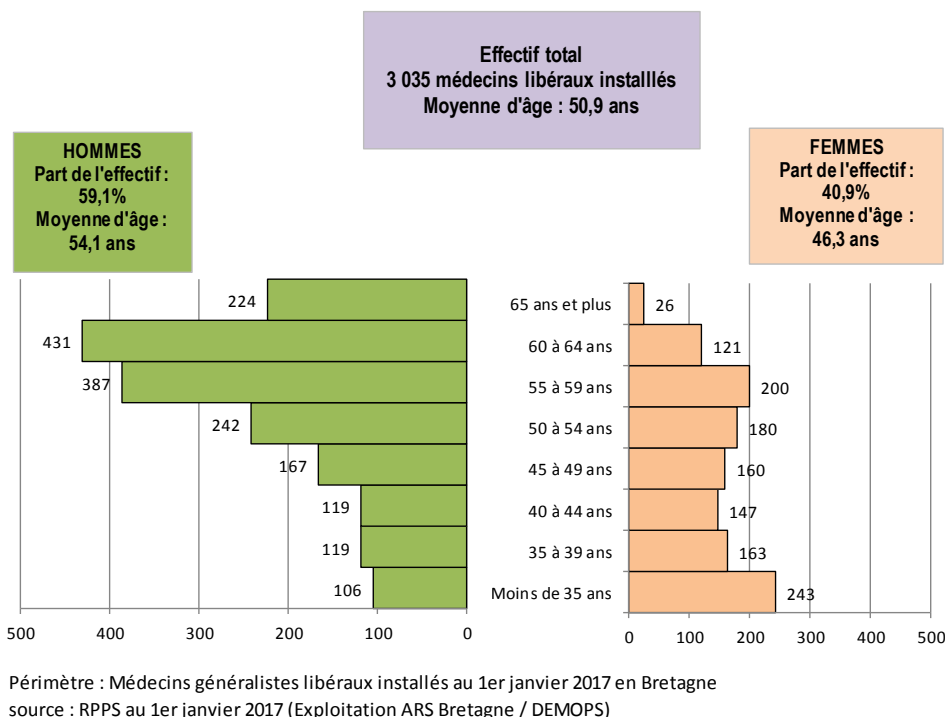
### Répartition de la population par âge des médecins généralistes libéraux installés en Bretagne en 2017

|                              | -de 40 ans   |           | 40 à 54 ans   |           | 55 à 59 ans   |           | 60 ans et +   |           | Total         |
|------------------------------|--------------|-----------|---------------|-----------|---------------|-----------|---------------|-----------|---------------|
|                              | Nombre       | %         | Nombre        | %         | Nombre        | %         | Nombre        | %         |               |
| Côtes d'Armor                | 73           | 15        | 174           | 35        | 95            | 19        | 159           | 32        | 501           |
| Finistère                    | 210          | 24        | 279           | 32        | 174           | 20        | 214           | 22        | 877           |
| Ille et Vilaine              | 231          | 37        | 318           | 33        | 184           | 19        | 239           | 25        | 972           |
| Morbihan                     | 117          | 17        | 246           | 36        | 135           | 40        | 190           | 28        | 688           |
| <b>Région</b>                | <b>631</b>   | <b>21</b> | <b>1 017</b>  | <b>33</b> | <b>588</b>    | <b>19</b> | <b>802</b>    | <b>26</b> | <b>3 035</b>  |
| <b>France métropolitaine</b> | <b>8 661</b> | <b>15</b> | <b>17 901</b> | <b>31</b> | <b>12 346</b> | <b>21</b> | <b>19 318</b> | <b>33</b> | <b>58 226</b> |

Données 2017 - Observatoire des territoires ARS Bretagne



## Pyramide des âges des médecins généralistes installés en Bretagne en 2017



La pyramide des âges des médecins bretons montre un nombre supérieur de femmes médecins de moins de 55 ans alors que cette dynamique s'inverse après 55 ans et particulièrement pour les médecins de plus de 65 ans.

### b. Les chirurgiens-dentistes libéraux

Aujourd'hui 1 779 chirurgiens-dentistes, hors spécialistes orthopédie dento-faciale exercent une activité libérale en région Bretagne. Ce chiffre traduit une légère baisse d'effectif comparé à l'année 2014 où 1 800 praticiens exerçaient la même activité. Ces chirurgiens-dentistes présentent les données démographiques suivantes :

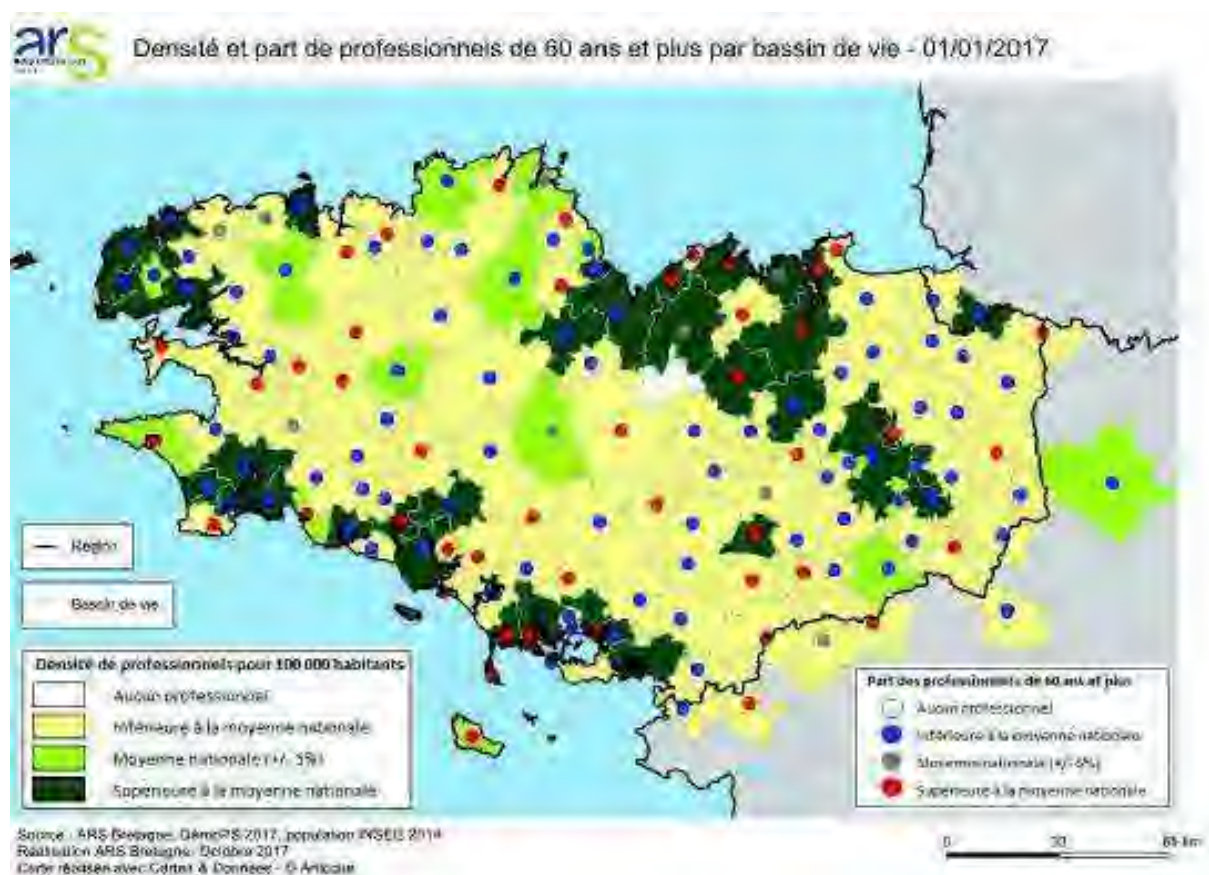
#### Répartition par âge des chirurgiens-dentistes en Bretagne en 2017

|                        | Moins de 40 ans |            | De 40 à 54 ans |            | De 55 à 59 ans |            | 60 ans et + |            | Total        |
|------------------------|-----------------|------------|----------------|------------|----------------|------------|-------------|------------|--------------|
|                        | Effectif        | %          | Effectif       | %          | Effectif       | %          | Effectif    | %          |              |
| <b>Côtes d'Armor</b>   | 88              | 29%        | 101            | 33%        | 60             | 19%        | 59          | 19%        | 308          |
| <b>Finistère</b>       | 146             | 29%        | 181            | 36%        | 90             | 18%        | 87          | 17%        | 504          |
| <b>Ille-et-Vilaine</b> | 178             | 32%        | 208            | 38%        | 86             | 16%        | 78          | 14%        | 550          |
| <b>Morbihan</b>        | 111             | 26%        | 148            | 35%        | 75             | 18%        | 86          | 20%        | 420          |
| <b>Bretagne</b>        | <b>522</b>      | <b>29%</b> | <b>636</b>     | <b>36%</b> | <b>311</b>     | <b>17%</b> | <b>310</b>  | <b>17%</b> | <b>1 779</b> |

Source ARS Bretagne – Observatoire de territoires

Comparé aux données nationales, le taux de chirurgiens-dentistes âgés de 60 ans et plus est plus faible en Bretagne que dans le reste de la France métropolitaine (17 % contre 21%).

### Cartographie du taux de chirurgiens-dentistes de 60 ans et plus au 1<sup>er</sup> janvier 2017



### Evolution du nombre de chirurgiens-dentistes libéraux installés entre 2014 et 2017

|                        | 2014         | 2015         | 2016         | 2017         |
|------------------------|--------------|--------------|--------------|--------------|
| <b>Côtes d'Armor</b>   | 320          | 314          | 314          | 308          |
| <b>Finistère</b>       | 512          | 507          | 498          | 504          |
| <b>Ille-et-Vilaine</b> | 562          | 551          | 550          | 550          |
| <b>Morbihan</b>        | 412          | 416          | 409          | 420          |
| <b>Bretagne</b>        | <b>1 800</b> | <b>1 784</b> | <b>1 766</b> | <b>1 779</b> |

Source ARS Bretagne Observatoire de territoires

On note une stabilité du nombre de chirurgiens-dentistes dans les départements du Morbihan et du Finistère et une légère diminution dans les Côtes d'Armor et l'Ille et Vilaine.

### c. Les pharmaciens

Selon les données de l'Observatoire régional des territoires de l'ARS Bretagne, on compte en 2017 **1 406 pharmaciens titulaires d'officine**, soit une baisse relative de 58 titulaires d'officine par rapport à 2014 et 1 087 adjoints d'officine, soit 81 de plus qu'en 2014.

#### Evolution du nombre de titulaires d'officine en Bretagne entre 2014 et 2017

|                        | 2014         | 2015         | 2016         | 2017         |
|------------------------|--------------|--------------|--------------|--------------|
| <b>Côtes d'Armor</b>   | 292          | 287          | 282          | 278          |
| <b>Finistère</b>       | 408          | 401          | 382          | 383          |
| <b>Ille-et-Vilaine</b> | 428          | 425          | 418          | 416          |
| <b>Morbihan</b>        | 336          | 334          | 329          | 329          |
| <b>Bretagne</b>        | <b>1 464</b> | <b>1 447</b> | <b>1 411</b> | <b>1 406</b> |

Source ARS Bretagne - Observatoire de territoires

Cette diminution du nombre de praticiens est marquée dans le Finistère par une diminution de 6% du nombre de titulaires d'officines. Celle-ci est plus relative en l'Ille et Vilaine avec une diminution de seulement 2%.

La pyramide des âges des titulaires d'officines bretons montre une certaine concentration autour de la tranche d'âge 40 à 54 ans avec la quasi moitié (48 %) des praticiens dans cette tranche d'âge.

Le renouvellement s'exerce dans l'intégralité des départements, à l'exception du Finistère, le nombre de praticiens de moins de 40 ans dépassant ou s'approchant du nombre de praticiens de plus de 60 ans.

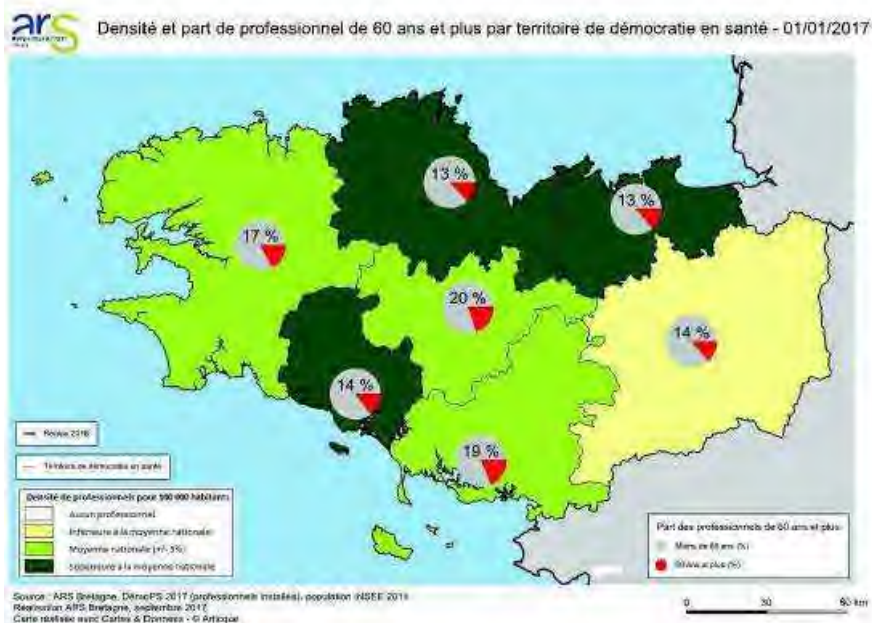
**En 2018, la répartition des 1 060 pharmacies d'officine** réparties sur la région est la suivante : 200 dans les Côtes d'Armor, 306 dans le Finistère, 307 en Ille et Vilaine et enfin 247 dans le Morbihan.

#### Répartition par âge des titulaires d'officine en Bretagne en 2017

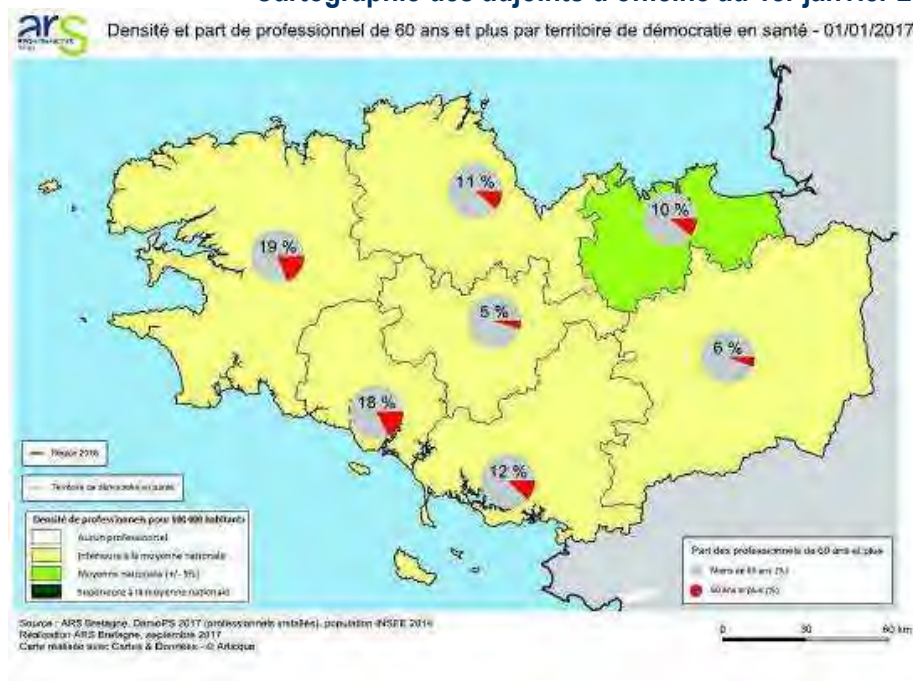
|                        | Moins de 40 ans |           | De 40 à 54 ans |           | De 55 à 59 ans |           | 60 ans et + |           | Total        |
|------------------------|-----------------|-----------|----------------|-----------|----------------|-----------|-------------|-----------|--------------|
|                        | Effectif        | %         | Effectif       | %         | Effectif       | %         | Effectif    | %         |              |
| <b>Côtes d'Armor</b>   | 37              | 13        | 134            | 48        | 67             | 24        | 40          | 14        | 278          |
| <b>Finistère</b>       | 40              | 10        | 203            | 53        | 74             | 19        | 66          | 17        | 383          |
| <b>Ille-et-Vilaine</b> | 65              | 16        | 205            | 49        | 90             | 22        | 56          | 13        | 416          |
| <b>Morbihan</b>        | 57              | 17        | 136            | 41        | 82             | 25        | 54          | 16        | 329          |
| <b>Bretagne</b>        | <b>199</b>      | <b>14</b> | <b>678</b>     | <b>48</b> | <b>313</b>     | <b>22</b> | <b>216</b>  | <b>15</b> | <b>1 406</b> |

Source ARS Bretagne- Observatoire de territoires

## Cartographie des titulaires d'officine au 1er janvier 2017



## Cartographie des adjoints d'officine au 1er janvier 2017



### d. L'articulation avec l'offre hospitalière et les urgences

La Bretagne dispose de 123 établissements de santé : 46 établissements publics, 42 établissements privés d'intérêt collectif et 35 établissements privés à but lucratif.

La Bretagne compte, sur chacun des huit territoires bretons de l'offre hospitalière, la présence d'un établissement hospitalier public de référence. De manière globale, un breton sur deux réside à moins de 21 minutes d'un hôpital.

Chaque territoire de santé comprend une offre dans les disciplines suivantes : médecine, chirurgie, obstétrique, soins de suite et de réadaptation, psychiatrie et équipements lourds d'imagerie (IRM, scanner...) ; avec une concentration plus importante dans les zones urbaines et sur le littoral. Rennes et Brest restent les deux pôles majeurs hospitaliers de la région.

Les établissements publics réalisent plus de 90 % de l'activité de médecine et 80 % de l'activité d'obstétrique. Les établissements privés effectuent plus de la moitié de l'activité chirurgicale et interventionnelle.

### L'activité de médecine d'urgence

Au plan national, le nombre de passages dans les services d'urgence (SU) n'a cessé de croître pour atteindre 21 millions en 2016. Les cas graves représentent environ 10 % des admissions, dont la moitié de celles-ci sont des urgences vitales ; la traumatologie représentant entre 35 et 40 % des admissions. Les passages dans les SU sont essentiellement diurnes : 75 % des passages ont lieu entre 8h et 20h, contre 25 % entre 20h et 8h (dont 10 % entre 0h et 8h).

L'accroissement de l'activité des services d'urgence bretons est en adéquation avec cette évolution puisqu'elle enregistre 871 493 passages en 2016, soit en moyenne 2 381 passages par jour, en augmentation de 3% par rapport à 2015 avec une répartition horaire des passages aux urgences identique aux chiffres nationaux.

En parallèle, le nombre d'appels entrants au SAMU a progressé entre 2013 et 2016 de 10 %. Un nombre accru de demandes de prise en charge non urgentes en début de soirée et les samedis matin est enregistré par les centres de régulation bretons, en lien avec la difficulté pour le patient d'accéder à son médecin généraliste.

La Bretagne compte quatre SAMU, 23 SMUR et 25 structures des urgences réparties sur 30 sites. Les CHU de Rennes et Brest disposent également d'autorisation d'urgences pédiatriques. Sur les 30 sites, 11 accueillent plus de 30 000 passages annuels, 10 sites entre 20 et 30 000 passages et 2 sites moins de 12 000 passages.

Selon le panorama de l'activité des structures d'urgences en 2016 en Bretagne réalisé par le Réseau Bretagne Urgences, la fréquentation des urgences en Bretagne par jour de semaine est la suivante :

| Lundi  | Mardi  | Mercredi | Jeudi  | Vendredi | Samedi | Dimanche |
|--------|--------|----------|--------|----------|--------|----------|
| 15,61% | 13,98% | 13,66%   | 13,95% | 14,61%   | 14,60% | 14,13 %  |

**La médecine d'urgence regroupe, à travers l'activité des SAMU, des SMUR, des services d'urgences, des Sapeurs-Pompiers et de la médecine de ville, trois types de motifs de recours :**

- **Les urgences vitales** pour lesquelles une identification immédiate à l'appel et un accès au patient le plus rapide possible de moyens secouristes et médicalisés sont la clef d'une prise en charge efficiente. Le temps d'accès des moyens de secours au patient est un élément déterminant dans ce cas. Ce type d'urgence peut être une évolution péjorative d'une urgence initialement identifiée comme urgence diagnostique et thérapeutique.
- **Les urgences diagnostiques et thérapeutiques** pour lesquelles un accès du patient au plateau technique adapté le plus rapidement possible constitue l'élément déterminant sans qu'il y ait toujours nécessité d'envoi de moyens médicaux ou dans lesquelles une convergence est possible. Les moyens de secours médicalisés convergent vers le patient transporté vers le plateau technique par un moyen de transport sanitaire. Dans ce cas, le temps d'accès de tous les points du territoire à un plateau technique adapté est déterminant.

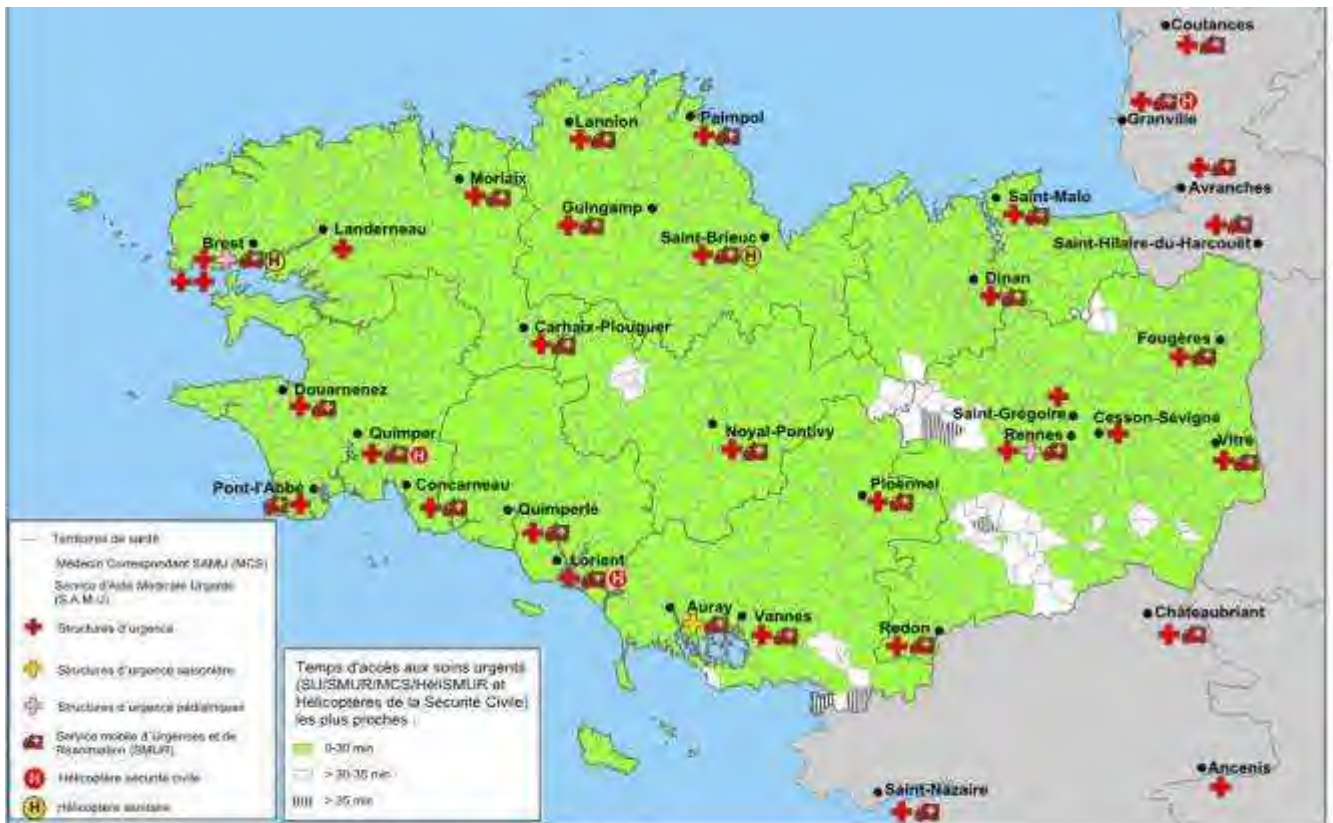
- **Les urgences ressenties** pour lesquelles il n'y a ni urgence vitale ni urgence diagnostique et thérapeutique identifiée et pour lesquelles il n'existe pas de réelle contrainte de temps d'accès, ni d'un moyen de secours secouriste ou médicalisé vers le patient ni du patient vers un plateau technique.

Les patients se présentent alors le plus souvent dans les services d'urgences par des moyens privés ou bien par des moyens de transports sanitaires, lorsque des contraintes logistiques se posent (pas de véhicule personnel, pas de famille, pas d'amis proches, patient ne pouvant pas marcher...).

Pour ces urgences ressenties, il s'agit plutôt d'une nécessité de pouvoir accéder à une offre de consultations non programmées de proximité combinant mobilisation de la médecine libérale et organisation adaptée des structures d'urgences.

Au 1<sup>er</sup> janvier 2016, 97,7 % de la population bretonne était située à moins de trente minutes d'accès aux soins urgents grâce à la mise en place des médecins correspondants du SAMU sur les îles bretonnes.

### Accès aux soins d'urgence au 1<sup>er</sup> janvier 2016



Source : ARHGDS au 01/01/2016 (autorisations), ARS Bretagne, distance METRIC de l'INSEE  
Réalisation ARS Bretagne, Juillet 2016  
Carte réalisée avec Cartes & Données - © Anticque

0 33 65 km

## 4. L'organisation de la permanence des soins ambulatoires en 2017-2018

### a. La permanence des soins ambulatoires en médecine générale

L'organisation de la PDSA durant les heures de fermeture des cabinets médicaux repose sur :

- ⊞ 1 512 médecins généralistes libéraux participant au dispositif en 2017, soit 53.1 %<sup>4</sup> du nombre de médecins généralistes installés en région ; 69 % de participation en dehors des grandes villes
- ⊞ Une régulation libérale préalable au sein des 4 SAMU Centre 15 réalisée en 2017 par 116 médecins libéraux sur la région en 2017 ;
- ⊞ 55 territoires de PDSA en 2018 (56 en été) pour 60 en 2012 ;
- ⊞ 4 associations départementales de la permanence des soins gérant pour deux d'entre elles les Maisons Médicales de Garde (MMG) de leur département ;
- ⊞ 28 Maisons Médicales de Garde implantées sur les 4 départements bretons en 2018 financées par l'ARS à hauteur de 675 650 € en 2017 ;
- ⊞ 6 associations SOS Médecins comptant 8 points de consultation sur 3 départements bretons (exception des Côtes d'Armor) en 2018.

Le dispositif est financé au titre :

- des forfaits d'effectif et de régulation des médecins généralistes bretons à hauteur de 7 373 565 € pour 2017 au titre du FIR ARS (montant au 17.08.2018)
- des 247 339 actes majorés remboursés par l'Assurance Maladie à hauteur de 11 107 019 € en 2017

### Cartographie de la PDSA en médecine générale en janvier 2017



<sup>4</sup> Source : Données issues des Conseils départementaux de l'Ordre des Médecins : nombre de médecins généralistes ayant eu au moins une inscription effective au tableau de garde (y compris médecin remplaçant).

En 2018, le nombre de territoire de permanence des soins est de 55 (56 en été) selon la répartition suivante :

|                            | Côtes d'Armor | Inter 22/29 | Finistère | Ille et Vilaine | Morbihan  | Région    |
|----------------------------|---------------|-------------|-----------|-----------------|-----------|-----------|
| <b>Territoires de PDSA</b> | <b>8</b>      | <b>1</b>    | <b>17</b> | <b>12</b>       | <b>17</b> | <b>55</b> |
| dont les îles              | 1             | 0           | 4         | 0               | 4         | 9         |
| <b>Dédoulement estival</b> | <b>1</b>      | <b>0</b>    | <b>0</b>  | <b>0</b>        | <b>0</b>  | <b>1</b>  |
| <b>Total</b>               | <b>9</b>      | <b>1</b>    | <b>17</b> | <b>12</b>       | <b>17</b> | <b>56</b> |

En 2018, la Bretagne compte 28 maisons médicales de garde réparties sur la région dans les villes suivantes :

- ☞ **7 MMG dans les Côtes d'Armor** : Lannion – Guingamp – Paimpol – Saint-Brieuc – Lamballe Dinan et Loudéac
- ☞ **4 MMG dans le Finistère** : Pont l'Abbé – Morlaix – Brest et Carhaix-Plouguer
- ☞ **7 MMG en Ille et Vilaine** : Guipry-Messac – Retiers – Rennes- Fougères – Vitré – Redon et Montfort sur Meu
- ☞ **10 MMG dans le Morbihan** : Noyal-Pontivy – Nivillac – Vannes- Lorient – Ploërmel – Auray – Locminé – Hennebont et en été Quiberon et Sarzeau.

#### Ainsi que 6 associations SOS Médecins

La Bretagne compte six associations SOS Médecins implantées sur le territoire, à l'exception du département des Côtes d'Armor. Leur localisation est la suivante :

- **2 associations dans le Finistère avec 2 points de consultation** : Brest et Quimper
- **2 associations en Ille et Vilaine avec 4 points de consultation** : 2 points sur Rennes – 1 sur Saint-Malo et 1 sur Dinard en été
- **2 associations dans le Morbihan avec 2 points de consultation** : Vannes et Lorient

Les associations SOS médecins Bretagne sont fédérées à SOS Médecins France et accessibles par leur numéro d'appel le 36 24 sur les zones couvertes. Leurs centres d'appels sont interconnectés au SAMU – Centre 15 de référence.

**Le nombre de recours** à la permanence des soins en médecine générale a suivi la progression du nombre de passages aux urgences, puisque l'on compte une **évolution de plus de 10 %** de ceux-ci sur les 5 dernières années.





**Le nombre d'appels entrants au SAMU a progressé également entre 2013 et 2017 de 16 %, ce qui se traduit par une augmentation de 16,5 % du nombre de dossiers de régulation médicale traités. A noter qu'un tiers de ceux-ci sont traités par les régulateurs libéraux sur les horaires de la permanence des soins (de 20h à 8h tous les soirs, les week-ends et jours fériés).**

## Synthèse des résultats des indicateurs issus des évaluations annuelles réalisées depuis 2013

### Les moyens de la permanence des soins ambulatoire en médecine générale

|   | 2012*  | 2013         | 2014          | 2015          | 2016          | 2017          | Evolution<br>2012/2017 |
|---|--|--------------|---------------|---------------|---------------|---------------|------------------------|
| <b>Médecins généralistes installés<sup>5</sup></b>                | <b>2 988</b>   | <b>2 945</b> | <b>2 879</b>  | <b>2 867</b>  | <b>2 878</b>  | <b>2 883</b>  | <b>- 3.15 %</b>        |
| <b>Médecins exemptés</b>  | <b>3.4%</b>  | <b>3.1 %</b> | <b>2.5 %</b>  | <b>1.9 %</b>  | <b>2.2 %</b>  | <b>1.2 %</b>  | <b>- 2.2 points</b>    |
| <b>Médecins participants à la PDSA<br/>Région</b>                 | <b>56,4 %</b>  | <b>57.4%</b> | <b>58.7 %</b> | <b>57.3 %</b> | <b>56.3 %</b> | <b>53.1 %</b> | <b>-3.3 points</b>     |
| Côtes d'Armor   | 90.9 %   | 93.7 %       | 94 %          | 93.9 %        | 94.4 %        | 92.5 %        |                        |
| Finistère   | 43.8 %   | 42.5 %       | 43.3 %        | 43.7 %        | 45 %          | 39.8 %        |                        |
| Ille et Vilaine   | 50.4 %   | 52.9 %       | 51.5 %        | 50.9 %        | 49.6 %        | 46.9 %        |                        |
| Morbihan  | 53.8 %   | 56.2 %       | 61 %          | 55.8 %        | 52.3 %        | 50.1 %        |                        |
| <b>Dont médecins régulateurs au sein<br/>des SAMU<sup>6</sup></b> | <b>114</b>   | <b>122</b>   | <b>NR</b>     | <b>114</b>    | <b>NR</b>     | <b>116</b>    | <b>+ 2</b>             |
| Côtes d'Armor   | 24   | 24           | 25            | 25            | 25            | 22            |                        |
| Finistère   | 26   | 31           | NR            | 30            | NR            | 28            |                        |
| Ille et Vilaine   | 31   | 34           | 29            | 26            | NR            | 26            |                        |
| Morbihan  | 33   | 33           | 31            | 33            | 36            | 40            |                        |
| <b>Territoires de PDSA</b>  | <b>60</b>  | <b>58</b>    | <b>58</b>     | <b>58</b>     | <b>58</b>     | <b>56</b>     | <b>4</b>               |
| <b>Associations départementales de<br/>PDSA</b>                   | <b>4</b>   | <b>4</b>     | <b>4</b>      | <b>4</b>      | <b>4</b>      | <b>4</b>      | <b>Stable</b>          |
| <b>Associations SOS Médecins</b>                                  | <b>6 associations SOS Médecins</b>   |              |               |               |               |               | <b>Stable</b>          |
| <b>Maisons médicales de garde</b>                                 | <b>Création de 9 maisons médicales de garde sur la période du CCR, avec un total de 28 MMG en région en 2018</b> |              |               |               |               |               |                        |

<sup>5</sup> Données issues des 4 Conseils départementaux de l'ordre des médecins : nombre de médecins installés, exemptés et participant à la PDSA

<sup>6</sup> Données issues des 4 Associations départementales de permanence des soins

## Coût de la mise en œuvre du dispositif de PDSA en médecine générale

|  | 2013                    | 2014                    | 2015        | 2016        | 2017         | Evolution<br>2013/2017 |
|--|-------------------------|-------------------------|-------------|-------------|--------------|------------------------|
| Montant des forfaits d'astreintes et de régulation effectifs <sup>7</sup>    | 7 064 988 €             | 7 249 805 €             | 7 262 264 € | 7 510 577 € | 7 507 558 €  | + 3.4 %                |
| Montant des forfaits d'astreinte et de régulation versés aux MG <sup>8</sup> | 6 808 000 €             | 6 957 695 €             | 6 953 975 € | 7 269 825 € | 7 373 565 €  | + 8.1 %                |
| Montant des actes remboursés Assurance Maladie <sup>9</sup>                  | 9 457 497 €             | 9 562 452               | 9 857 010   | 10 479 609  | 11 107 019 € | + 17 %                 |
| Total forfaits + actes   | 16.265 M €              | 16.520 M€               | 16.810 M€   | 17.749 M€   | 18.480 M€    | + 2.21 M€              |
| Financement ARS <sup>10</sup> des Maisons médicales de garde                 | 601 500 €               | 627 107 €               | 591 200 €   | 619 000 €   | 675 650 €    | + 12.3 %               |
| Financement des Associations départementales de PDSA                         | 454 000 €* <sup>*</sup> | 400 500 €* <sup>*</sup> | 388 000 €   | 388 000 €   | 388 000 €    |                        |
| Financement des dispositifs complémentaires (IDE sur les îles)               | 107 000 €               | 185 012 €               | 107 000 €   | 107 000 €   | 195 000 €    | + 8.2 %                |

\*Crédits complémentaires alloués pour la formation des régulateurs libéraux

<sup>7</sup> Données Qlickview ARS au 29 mai 2018 : Montant des forfaits d'astreinte et de régulation correspondant aux gardes effectives réalisées par les médecins généralistes bretons

<sup>8</sup> Données issues de SNIRAM au 29 mai 2018 : Montant des forfaits d'astreinte et de régulation versés aux MG (un certain nombre de médecins ne demandant pas l'indemnisation de leur garde auprès de l'AM)

<sup>9</sup> Données issues de SNIRAM au 29 mai 2018 : montants remboursés par l'AM du recours aux soins : consultation/ visite + majoration

<sup>10</sup> Subvention allouée par le Fonds d'Intervention régional de l'ARS Bretagne

## Activité de la permanence des soins en médecine générale depuis 2013

|  | 2013           | 2014           | 2015           | 2016           | 2017             | Evolution 2013/2017 |
|--|----------------|----------------|----------------|----------------|------------------|---------------------|
| <b>Nombre de recours</b>                                   | <b>221 073</b> | <b>224 965</b> | <b>232 334</b> | <b>247 049</b> | <b>247 339</b>   | <b>+ 11.8 %</b>     |
| dont recours régulés %                                     | 84,2 %         | 91,4 %         | 91.8 %         | 92.2 %         | <b>93.3 %</b>    | <b>+ 9.1 points</b> |
| <b>Répartition du nombre de recours selon les périodes</b> |                |                |                |                |                  | <b>Stable</b>       |
| Week-end et Jours fériés                                   | 61 %           | 62 %           | 61 %           | 61.3 %         | <b>61 %</b>      |                     |
| 20h - 08 h   | 39 %           | 38 %           | 38 %           | 38.7 %         | <b>39 %</b>      |                     |
| dont 20h – 00h   | 31,5 %         | 31 %           | 32 %           | 36 %           | <b>32,4 %</b>    |                     |
| dont 00h – 08h   | 6.5 %          | 7 %            | 7 %            | 6 %            | <b>6.6 %</b>     |                     |
| <b>Activité de la régulation</b>                           |                |                |                |                |                  |                     |
| Nombre d'appels entrants au SAMU                           | 1 084 312      | 1 106 594      | 1 195 174      | 1 202 668      | <b>1 258 914</b> | <b>+ 16.1 %</b>     |
| Nombre de dossiers traités par le SAMU                     | <b>543 020</b> | <b>508 290</b> | <b>538 195</b> | <b>603 367</b> | <b>637 798</b>   | <b>+ 17.5 %</b>     |
| Dont dossiers ayant bénéficié d'une régulation médicale    | 451 616        | 448 638        | 491 619        | 502 224        | <b>526 089</b>   | <b>+ 16.5 %</b>     |
| Dont dossiers traités par un régulateur libéral %          | <b>33.5 %</b>  | <b>NR</b>      | <b>33.3 %</b>  | <b>38.2 %</b>  | <b>37.7 %</b>    | <b>+ 4.2 points</b> |
| <b>Complétude des tableaux de garde</b>                    | 94.5 %         | 95.6 %         | 95.8 %         | 96.1 %         | <b>97.5 %</b>    | <b>+ 3 points</b>   |
| <b>Fiches de dysfonctionnements transmises à l'ARS</b>     | 45             | 17             | 18             | 19             | <b>17</b>        | <b>Stable</b>       |
| <b>Arrêtés de réquisitions</b>                             | 0              | 118 (grèves)   | 0              | 0              | <b>0</b>         | <b>-</b>            |

## b. La permanence des soins dentaire en ville

L'arrêté du directeur général de l'ARS Bretagne du 5 mai 2015, précise le périmètre des secteurs et les horaires sur lesquels s'exerce cette garde en tenant compte de l'offre de soins dentaires existante, notamment hospitalière. Cet arrêté prévoit également les modalités d'accès de la population au praticien de permanence via la régulation du SAMU Centre 15 et son indemnisation.

**En Bretagne, chaque département compte 5 chirurgiens-dentistes de garde les dimanches et jours fériés selon les horaires suivants :**

- Département des Côtes d'Armor : de 9 heures à 12 heures
- Département du Finistère : de 9 heures à 12 heures
- Département d'Ille et Vilaine : de 9 heures à 12 heures et de 15 heures à 18 heures
- Département du Morbihan : de 9 heures à 12 heures

### Cartographie de la PDS dentaire en ville en 2018



La participation du chirurgien-dentiste au dispositif de permanence des soins dentaires est formalisée par une inscription nominative sur le tableau départemental de garde. La rémunération de l'astreinte est fixée dans le cadre des conventions et avenants que l'union nationale d'assurance maladie passe avec les représentants des chirurgiens-dentistes libéraux et avec les représentants des centres de santé :

- indemnisation d'une demi-journée d'astreinte s'élève à en 2018 à 75 €
- majoration spécifique liée à l'astreinte de 30 € par patient concerné en complément d'un acte de référence.

**En 2017, le montant des forfaits alloués par l'Assurance Maladie ainsi que la majoration spécifique PDS dentaire s'est élevé à 207 918 € pour la région.**

**Nombre de chirurgiens-dentistes participant à la permanence des soins  
et activité 2017 durant les gardes par département**

|   | Côtes<br>d'Armor | Finistère | Ille et Vilaine | Morbihan | Région |
|---|------------------|-----------|-----------------|----------|--------|
| <b>Secteurs de PDS</b>  | 5                | 5         | 5               | 5        | 20     |
| <b>Nombre de chirurgiens<br/>dentistes installés <sup>11</sup></b>  | 326              | 523       | 596             | 448      | 1 893  |
| <b>Nombre de<br/>chirurgiens-dentistes<br/>participant à la PDS</b> | 315              | 441       | 310             | ND       |        |
| <b>Moyenne des<br/>consultations par<br/>garde</b>                  | 3.65             | 4.7       | 8.66            | 4.37     | 5.34   |

ND : Donnée non disponible

Sont exemptés des gardes les chirurgiens-dentistes ayant une spécialité Orthopédie Dento-Faciale, Chirurgie Orale, Médecine Bucco-Dentaire, avec exercice exclusif, sans exercice, pour raison d'invalidité, d'âge et dans certains départements les collaborateurs et les remplaçants.

### **c. La garde pharmaceutique**

Un service de garde pharmaceutique est organisé pour répondre aux besoins du public en dehors des heures habituelles d'ouverture des officines. Son organisation est régie par les organisations syndicales représentatives de la profession dans le département.

**La Bretagne est découpée en 72 secteurs de garde de pharmacie répartis ainsi :**

- Département des Côtes d'Armor : 14
- Département du Finistère : 18
- Département d'Ille et Vilaine : 18
- Département du Morbihan : 22

La convention nationale pharmaceutique, signée le 4 avril 2012 entre l'Union nationale des caisses d'assurance maladie (Uncam) et les trois syndicats représentatifs des pharmaciens titulaires d'officine (FSPF, USPO et UNPF), a reconduit et revalorisé le financement du dispositif de permanence pharmaceutique conventionnel mis en place en 2006 par les partenaires conventionnels.

Les pharmaciens participant au service de garde organisé perçoivent ainsi une indemnité d'astreinte et des honoraires pour chaque ordonnance exécutée dont le montant est variable selon les horaires (cf dispositions applicables au 14 juin 2018) :

- Une indemnité d'astreinte de 175 €
- Des honoraires de garde pour chaque ordonnance :
  - La nuit de 20 h à 8 h : 8 €
  - Les dimanches et jours fériés de 8 h à 20 h : 5 €
  - Les jours, en dehors des jours et heures normaux d'ouverture de 8 h à 20 h : 2 €

<sup>11</sup> Source : Observatoire des territoires – ARS Bretagne

**En 2017, le montant des forfaits alloués** par l'Assurance Maladie aux pharmaciens d'officines de garde s'est élevé à **5 423 700 €** pour la région.

#### **Accès à la pharmacie de garde :**

Selon l'article R4235-49 « *Le pharmacien d'officine porte à la connaissance du public soit les noms et adresses de ses proches confrères en mesure de procurer aux malades les médicaments et secours dont ils pourraient avoir besoin, soit ceux des autorités publiques habilitées à communiquer ces renseignements.* ».

Par ailleurs, les coordonnées de la pharmacie de garde la plus proche du lieu d'appel sont accessibles 24H/24 par le **numéro Audiotel 32-37** (35 centimes la minute auxquels s'ajoute le prix d'un appel) ou sur le site 3237.fr dans les quatre départements bretons.

### **d. La garde ambulancière pour rappel**

**La garde ambulancière est définie en Bretagne par le cahier des charges régional portant organisation de la réponse ambulancière à l'urgence pré-hospitalière fixé par arrêté du directeur général de l'ARS Bretagne le 6 novembre 2017.** Elle permet de garantir une prise en charge des patients nécessitant des transports urgents demandés et régulés par les SAMU centre 15. Sont également inclus dans la garde ambulancière, les transports secondaires inter-établissements urgents demandés par le SAMU centre 15 ainsi que les transports demandés par les médecins généralistes de garde après validation et prescription du SAMU centre 15.

**La participation à la garde ambulancière présente un caractère obligatoire** pour l'ensemble des entreprises de transports sanitaires agréés, en fonction de leurs moyens matériels et humains (article R 6312-19 du code de la santé publique).

**La garde ambulancière est organisée sur les périodes suivantes :**

- Les dimanches et jours fériés de 8 heures à 20 heures
- Les nuits de 20 heures à 8 heures

**Chaque département est divisé en secteurs de garde** selon la répartition suivante avec sur chaque secteur de garde, une ligne de garde ambulancière assurée par une entreprise de transports sanitaires.

- **Côtes d'Armor : 8 secteurs** sur lesquels **71 entreprises** de transports sanitaires sont agréés
- **Finistère : 17 secteurs** sur lesquels **64 entreprises** de transports sanitaires sont agréés
- **Ille et Vilaine : 12 secteurs** sur lesquels **74 entreprises** de transports sanitaires sont agréés
- **Morbihan : 12 secteurs** sur lesquels **72 entreprises** de transports sanitaires sont agréés

**L'indemnisation de la garde ambulancière par l'Assurance Maladie se compose de deux éléments :**

- Une indemnité de garde **de 346 €** par véhicule dédié à la garde pour 12 heures
- Une tarification spécifique pendant la garde.

**En 2017, le montant des indemnités de garde allouées** par l'Assurance Maladie aux transports sanitaires privés s'est élevé à **7 828 252 €** pour la région.

## II. L'ORGANISATION DE LA PERMANENCE DES SOINS AMBULATOIRES

---

### 1. Gouvernance, suivi et évaluation du dispositif

#### a. La gouvernance :

- **Les instances de concertation** : le dispositif de permanence des soins ambulatoires en région Bretagne repose sur deux échelons, un régional et un départemental.

**Un groupe de travail régional PDSA en formation plénière ou restreinte** (groupe de travail technique).

En formation plénière, le GTR est composé des représentants de l'Agence Régionale de Santé, l'URPS Médecins, chirurgiens dentistes et pharmaciens, des associations de permanence des soins (ADOPS – SOS Médecins), des Ordres, de l'Assurance Maladie, des directeurs de SAMU, des transporteurs sanitaires, et des usagers (cf composition en *annexe n° 1*).

Le GTR PDSA a en charge le suivi et l'évaluation du dispositif au niveau régional, pour l'effectif et la régulation.

#### A l'échelon départemental :

- **Le CODAMUPS TS** (Comité Départemental de l'Aide Médicale Urgente, de la Permanence des soins et des Transports Sanitaires) a en charge de veiller à la qualité de la distribution de l'aide médicale urgente (AMU), à l'organisation de la PDSA et à son ajustement au besoin de la population dans le respect du présent cahier des charges régional. Il s'assure de la coopération des personnes physiques et morales participant à l'AMU, au dispositif PDSA et aux transports sanitaires. Le bilan annuel de la mise en œuvre du CCR de la PDSA sur le département est présenté au CODAMUPS TS.
- **Le groupe de travail PDSA par département** en charge du suivi et de l'évaluation du dispositif départemental.
  - **Les ordres professionnels**

Les conseils de l'ordre jouent un rôle qui diffère d'une profession à l'autre. Ils sont soit directement chargés de l'organisation de la permanence des soins, soit affectés d'un rôle de régulateur de son bon fonctionnement, soit ils remplissent les deux missions.

**Le conseil départemental de l'ordre des médecins** est garant du remplissage des tableaux de garde de la permanence des soins en médecine générale (cf chapitre III du présent CCR).

**Le conseil départemental des chirurgiens-dentistes** est en charge de l'organisation de la permanence des soins dentaires.

**Le conseil régional de l'ordre des pharmaciens** est en charge de la régulation des services de garde et d'urgence, qui est une obligation déontologique légale pour tout pharmacien. En cas de carence, ou si l'organisation retenue ne permet pas de satisfaire les besoins de santé publique, le directeur général de l'ARS peut, après avis des organisations professionnelles et du CRO des pharmaciens, prendre un arrêté organisant les dits services.



## ▪ Les syndicats professionnels

La garde pharmaceutique a pour particularité d'être organisée par les syndicats de pharmaciens. Les gardes ambulancières sont quant à elles, organisées par les associations de transports sanitaires urgents.

### b. Le suivi et évaluation

Le présent dispositif sera suivi chaque année dans le cadre des instances de concertation décrites ci-dessus.

Le suivi et l'évaluation concerneront les trois piliers du système de la PDSA à savoir :

- les territoires de PDSA : mise en place des points de consultation ciblés par le présent CCR ;
- la régulation libérale : degré d'atteinte des objectifs définis ;
- l'organisation : degré d'atteinte des objectifs définis.

#### En matière de suivi du dispositif de PDSA en médecine générale ambulatoire :

- Suivi de l'enveloppe régionale globale (ARS / Assurance Maladie)
- Effectivité de la réponse : remplissage des tableaux de permanence : effectif et régulation, (ARS/ CDOM/ADOPS)
- Evolution du taux de volontaires par rapport aux médecins généralistes inscrits dans chaque territoire, (ARS/CDOM)
- Activité de la régulation au sein des CRRRA des centres 15
- Nombre de régulateurs en formation initiale, (ADOPS)
- Nombre de régulateurs en formation continue (ADOPS)
- Activité des effecteurs mobiles

#### En matière d'évaluation :

- Nombre d'actes réalisés par période de permanence des soins, par territoires, rapportés à la taille de la population du territoire, (ARS / Assurance Maladie)
- Nombre d'actes régulés et d'actes non régulés (ARS / Assurance Maladie)
- Nombre d'actes effectués en maison médicale de garde, en cabinet et en visite, (ARS / Assurance Maladie / ADOPS / MMG)
- Nombre d'actes médico-légaux, (ADOPS – SOS médecins)
- Activité de la régulation (nombre de dossiers de régulation médicale DRM, temps de décroché, nombre d'appels traités par régulateur par tranche horaire), nombre de régulateurs mobilisés par période de PDSA, (Etablissements siège de SAMU – ADOPS)
- Nombre de transports effectués pendant les périodes de permanence des soins par les services départementaux d'incendie et de secours (SDIS) ou par des entreprises de transports sanitaires. selon les modalités à définir avec les SDIS et TS.
- Nombre d'incidents relatifs au fonctionnement de la PDSA : plaintes ou doléances adressées à l'ARS, CDOM, CRRRA.

## 2. La permanence des soins en médecine générale

### a. Les principes régionaux réaffirmés

#### Une mission de service public assurée par des médecins volontaires

**Basée sur le volontariat**, la permanence des soins en médecine générale ambulatoire s'inscrit dans le cadre d'une mission de service public afin de répondre aux besoins de soins non programmés de la population. L'activité de permanence de soins fait ainsi notamment partie intégrante des missions des médecins libéraux. Son organisation, de la compétence de l'ARS<sup>1</sup>, doit s'appuyer sur des principes qui conditionnent l'efficacité de l'ensemble du dispositif pour répondre aux besoins de la population.

**La permanence des soins est ainsi une obligation collective fondée sur le volontariat individuel des médecins**, ceci conformément à l'article 77 du code de déontologie médicale et l'article R.4127-77 du code de la santé publique.

#### Une couverture totale des horaires de la PDSA

La volonté des acteurs régionaux est de conforter l'organisation datant de 2012 permettant une couverture totale des horaires de la PDSA incluant sur tous les départements une prise en charge des patients y compris en nuit profonde. La permanence des soins en médecine générale est donc assurée en Bretagne:

- Tous les jours de 20 heures à 8 heures ;
- Les dimanches et jours fériés de 8 heures à 20 heures ;
- Les samedis de 12 heures à 20 heures ;
- Les lundis lorsqu'ils précèdent un jour férié de 8 heures à 20 heures ;
- Les vendredis de 8 heures à 20 heures et les samedis de 8 heures à 12 heures lorsqu'ils suivent un jour férié.

La couverture des périodes dites « assimilées fériés » (lundi précédent un jour férié ainsi que les vendredi et samedi lorsqu'ils suivent un jour férié) fait l'objet d'une analyse conjointe de l'association départementale de permanence des soins et du conseil départemental de l'ordre des médecins qui déterminent, au regard de l'état des lieux des cabinets ouverts ou non, la nécessité de la mise en place d'une couverture du territoire de PDSA. L'Agence Régionale de Santé est alors informée du dispositif départemental mis en place sur ces territoires.

#### Un dispositif de PDSA qui repose sur une régulation médicale préalable

Le dispositif de la PDSA repose sur la régulation médicale préalable à l'accès au médecin de permanence. Cette régulation médicale des appels est assurée par les médecins régulateurs libéraux au sein des Centres de Régulation et de Réception des appels (CRRRA) des SAMU - Centre 15. Selon les périodes, un ou deux médecins régulateurs libéraux par CRRRA centre 15 sont présents afin de gérer aux appels.

A ce jour, chaque département dispose d'une convention relative au fonctionnement de la régulation médicale entre l'établissement siège de SAMU et l'association départementale de permanence des soins. La rédaction d'une charte régionale de la régulation au sein des SAMU centre 15 sera à réaliser.

<sup>1</sup> Conformément à la Loi HPST, Art. L. 1435-5,

Elle définira les principes régionaux de fonctionnement des SAMU centre 15 pour la régulation coordonnée de l'Aide Médicale Urgente (AMU) et de la permanence des soins.

L'accès aux soins peut être également assuré par le numéro des centres d'appel des associations de permanence des soins si ceux-ci sont interconnectés avec le CRAA et sous convention avec le centre 15<sup>2</sup>. Ce dispositif est développé dans le chapitre 2 de la II<sup>ème</sup> partie du cahier des charges régional.

### Structuration de l'offre autour des points de consultation

**Les consultations sont assurées par le médecin de garde soit sur des points fixes de consultation, soit au sein d'un cabinet médical sur chacun des 55 territoires de permanence des soins. Un pool de médecins de garde est identifié pour chacun des points de consultation sachant qu'un médecin peut assurer des gardes sur différents points de consultation à des périodes distinctes.**

**Au sein des 55 territoires de permanence des soins**, les consultations sont assurées par le médecin de garde soit :

- **sur des points fixes de consultation bien identifiés** (maisons médicales de garde, centres de consultations SOS Médecins), en privilégiant leur adossement à des structures de soins existantes, notamment les structures de médecine d'urgence ;
- **au sein du cabinet médical du médecin de garde.**

Ainsi, en milieu urbain, l'implantation de la MMG ou du centre de consultations de SOS Médecins à proximité ou dans les murs de l'hôpital, associée à l'existence de protocoles d'orientation, est un élément important pour un fonctionnement optimal du dispositif de PDSA ainsi que pour une meilleure utilisation des structures de médecine d'urgence.

Par ailleurs, dans les villes où sont implantées une association SOS Médecins et une maison médicale de garde (à Brest, Lorient, Vannes, Rennes), le choix de la modalité d'effecton reste à l'appréciation de la régulation (centre 15 et plateformes d'appel interconnectées) en fonction du besoin du patient (nature du besoin et capacité à se déplacer).

Sur les horaires de la permanence des soins, **une réorientation des patients se présentant de façon spontanée aux services d'urgences (SU) sera recherchée vers le point de consultation le plus proche** dans la mesure où l'état de santé de ceux-ci ne justifie pas d'une prise en charge au sein d'un SU.

---

<sup>2</sup> Article R-6313-1 du Code de la santé publique

La répartition des points de consultation par département est la suivante :

|  | Côtes d'Armor | Finistère | Ille et Vilaine | Morbihan        | Région          |
|--|---------------|-----------|-----------------|-----------------|-----------------|
| Maisons médicales de garde                 | 7             | 4         | 7               | 8               | 26              |
| Maisons médicales de garde estivales*      | 1*            | 0         | 0               | 2               | 3*              |
| SOS Médecins                               | -             | 2         | 4               | 2               | 8               |
| Iles                                       | 1             | 3         | 0               | 4               | 8               |
| Au cabinet du médecin généraliste de garde | 0             | 9         | 4               | 2               | 15              |
| Total des points de consultation           | 8<br>9 en été | 18        | 15              | 16<br>18 en été | 57<br>60 en été |

\*Point de consultation sur Erquy non fixe

A noter en :

- ↪ Ille et Vilaine, le projet cible de création de deux nouvelles maisons médicales de garde en lieux et place des gardes organisées au cabinet du médecin de garde (Combourg et agglomération rennaise)
- ↪ Dans le Finistère, le projet cible de création de 7 maisons médicales de garde, en lieu et place de la garde organisée au cabinet du médecin de garde (Lesneven, Saint-Renan, Landerneau, Châteaulin, Crozon, Douarnenez et Quimperlé)



Cartographie des lieux de consultations - Médecine générale – Région Bretagne – Janvier 2019



Source : Côtier des charges régional de la PDEA  
Réalisation ARS Bretagne, Décembre 2018  
Carte réalisée avec Cartes & Données - © Artique

0 30 60 km

## Des visites incompressibles assurées par des effecteurs mobiles, les médecins SOS et les médecins des îles

En complément des points fixes de consultation, des effecteurs mobiles, des médecins de SOS et les médecins de garde sur les îles assurent les visites incompressibles sur l'ensemble du territoire régional et sur la totalité des horaires de la permanence des soins y compris en nuit profonde de minuit à 8h à la demande de la régulation des SAMU centre 15.

Les effecteurs assurant les visites, hors zone de visites SOS Médecins et hors les îles sont appelés « effecteurs mobiles ». Ceux-ci sont joignables et mobilisables sur chaque département à la demande du médecin régulateur. A ce jour, l'engagement des effecteurs mobiles est défini dans le cadre des chartes de fonctionnement de chaque SAMU centre 15. Une charte régionale devra être par ailleurs réalisée, celle-ci définira les conditions d'engagement des effecteurs mobiles assurant les visites incompressibles :

- au sein du domicile des patients,
- au sein des établissements d'hébergement pour personnes âgées (substitut du domicile), handicapées,
- au sein des hôpitaux de proximité,
- en hospitalisation à domicile
- pour la réalisation des certificats de décès ....

Celle-ci définira également les moyens mis à disposition des effecteurs mobiles au sein des établissements (chariots de soins type au sein des EHPAD notamment), les conditions d'accès au dossier médical des patients, la formation des personnels au dispositif PDSA.

### Répartition des points de départs administratifs<sup>3</sup> des effecteurs assurant les visites par département (hors îles)

|                        | Soirée de 20h à minuit   | Minuit à 8h   | Samedi de 12h à 20h  | Dimanche et JF de 8h à 20h   |
|------------------------|--|---|--|--|
| <b>Côtes d'Armor</b>   | Lamballe<br>Guingamp<br>Saint-Brieuc   | Lamballe<br>Guingamp<br>Saint-Brieuc  | Lamballe<br>Guingamp<br>Saint-Brieuc   | Lamballe<br>Guingamp<br>Saint-Brieuc   |
| <b>Finistère</b>       | Landerneau<br>Douarnenez<br>Saint-Renan<br>Morlaix<br>Concarneau<br>Quimper (SOS)<br>Brest (SOS) | Landerneau<br>Douarnenez<br>Quimper (SOS)<br>Brest (SOS)                      | Saint-Renan<br>Morlaix<br>Concarneau<br>Châteaulin<br>Quimper (SOS)<br>Brest (SOS)           | Saint-Renan<br>Morlaix<br>Concarneau<br>Châteaulin<br>Quimper (SOS)<br>Brest (SOS)                               |
| <b>Ille et Vilaine</b> | Montfort S/ Meu<br>Saint-Aubin du Cormier<br>Rennes (SOS)<br>Saint-Malo (SOS)<br>Dinard (SOS)    | Montfort S/ Meu<br>Saint-Aubin du Cormier<br>Rennes (SOS)<br>Saint-Malo (SOS) | Montfort S/Meu<br>Saint-Aubin du Cormier<br>Rennes (SOS)<br>Saint-Malo (SOS)<br>Dinard (SOS) | Montfort S/Meu<br>Saint-Aubin du Cormier<br>Bain de Bretagne<br>Rennes (SOS)<br>Saint-Malo (SOS)<br>Dinard (SOS) |

<sup>3</sup> Le point de départ administratif permet un calcul simplifié des indemnités kilométriques dues au médecin de garde mobile

## Répartition des points de départs administratifs<sup>4</sup> des effecteurs assurant les visites par département (hors îles)

|                 | Soirée de 20h à minuit                               | Nuit de minuit à 8h                                  | Samedi de 12h à 20h                                  | Dimanche et JF de 8h à 20h                           |
|-----------------|--|--|--|--|
| <b>Morbihan</b> | Ploërmel<br>Lorient<br>Lorient (SOS)<br>Vannes (SOS) | Ploërmel<br>Lorient<br>Lorient (SOS)<br>Vannes (SOS) | Ploërmel<br>Lorient<br>Lorient (SOS)<br>Vannes (SOS) | Ploërmel<br>Lorient<br>Lorient (SOS)<br>Vannes (SOS) |
| <b>Région</b>   | <b>19</b>  | <b>15 -16 en été</b>                                 | <b>18</b>  | <b>19</b>  |



Cartographie des points de départs administratifs des effecteurs assurant les visites Médecine générale – Région Bretagne – Janvier 2019



Source : Cahier des charges régional de la PDSA  
Réalisation ARS Bretagne, Décembre 2018  
Carte réalisée avec Cartes & Données - © Artique

0 30 60 km

### Situation exceptionnelle

En cas d'afflux de population saisonnier ou en période épidémique entraînant un recours aux soins accru aux horaires de la PDSA et pouvant désorganiser l'ensemble des filières de prise en charge, l'association départementale de permanence des soins, l'association SOS Médecins et l'établissement siège du SAMU centre 15 informent l'Agence régionale de santé des mesures qu'ils proposent de mettre en place.

<sup>4</sup> Le point de départ administratif permet un calcul simplifié des indemnités kilométriques dues au médecin de garde mobile

L'Agence régionale de santé, après concertation avec le SAMU, l'association de PDS et l'association SOS Médecins, peut prendre la décision de renforcer les moyens dédiés à la permanence des soins sur une période donnée.

### **Le respect de l'enveloppe annuelle régionale**

L'organisation de la permanence des soins en médecine générale ambulatoire définie dans le présent cahier des charges est financée dans les limites d'une enveloppe financière régionale.

**L'enveloppe globale dédiée à la mise en œuvre du cahier des charges régional de la permanence des soins en médecine générale**, comprenant l'indemnisation des médecins généralistes de garde, le financement des associations départementales de PDS en charge de la mise en œuvre du dispositif avec les conseils départementaux de l'ordre des médecins ainsi que des maisons médicales de garde **s'élève à 9,3 millions d'euros** (cf page 49).

### **b. L'organisation de la régulation des appels**

#### **Principe régional réaffirmé : le dispositif de PDSA repose sur une régulation médicale préalable**

Pour garantir la sécurité des patients, tout accès de l'utilisateur au dispositif de permanence des soins se fait après régulation médicale téléphonique préalable.

L'ensemble des acteurs s'est accordé pour mettre en avant le rôle de la régulation médicale des appels au sein du dispositif de la permanence des soins en médecine générale.

De fait, celle-ci doit permettre de garantir à la population une écoute médicale permanente afin de déclencher la réponse la mieux adaptée à la nature des appels et de permettre si besoin l'accès immédiat aux soins.

L'optimisation de l'articulation de la permanence des soins avec les urgences hospitalières doit permettre une bonne complémentarité entre les deux champs d'intervention : la permanence des soins en médecine générale ambulatoire et les urgences hospitalières. Pour ce faire, l'existence d'une plateforme de régulation commune dans les mêmes locaux a été privilégiée en région Bretagne au sein des quatre SAMU - centres 15 bretons installés au sein des CHU de Rennes, Brest, et des CH de Vannes et Saint-Brieuc. La régulation médicale des appels est ainsi assurée par les médecins régulateurs libéraux au sein des Centres de Régulation et de Réception des Appels (CRR) des SAMU - Centre 15 où, selon les périodes, un ou deux médecins régulateurs libéraux par CRR centre 15 sont présents afin de répondre aux appels.

L'accès aux soins peut être également assuré par le numéro des centres d'appel des associations de permanence des soins si ceux-ci sont interconnectés avec le CRAA et sous convention avec le centre 15<sup>5</sup>.

**Le dispositif mis en place en Bretagne<sup>6</sup> depuis les années 2002-2003 et conforté depuis 2012 par la mise en œuvre du cahier des charges régional, a permis notamment :**

- ☞ **D'uniformiser** sur la région, le nombre de régulateurs par période et par département
- ☞ **De former** de nouveaux médecins généralistes à la régulation médicale
- ☞ **De formaliser** dans chaque département, une convention relative au fonctionnement de la régulation médicale entre l'établissement siège de SAMU et l'association départementale de permanence des soins.

<sup>5</sup> Article R-6313-1 du Code de la santé publique

<sup>6</sup> Cf. Etat des lieux pages 20 à 22

## Les objectifs retenus sur les années à venir sont les suivants :

- ☞ **Rédiger une charte régionale de la régulation AMU / PDSA** au sein des SAMU centre 15. Celle-ci définira notamment :
  - Les principes régionaux de fonctionnement des SAMU centres 15 pour la régulation coordonnée de l'Aide Médicale Urgente (AMU) et de la permanence des soins
  - Les protocoles d'engagement des effecteurs mobiles
  - La démarche qualité à mettre en place.
- ☞ **Actualiser les conventions d'interconnection** entre les SAMU centre 15 et les associations SOS Médecins dans les trois départements concernés (Finistère, Ille et Vilaine et Morbihan).

**Dans chacun des quatre départements bretons, l'accès au médecin de garde et au chirurgien-dentiste d'astreinte**, se fait après régulation médicale téléphonique préalable par les centres 15, au sein desquels la participation des médecins libéraux volontaires est organisée. L'accès au médecin de permanence se fait également par les associations de permanence des soins interconnectées et sous convention avec le centre 15.

## Accès

### 1. Régulation médicale des appels de PDSA pour les quatre départements bretons via le 15

L'accès au médecin de garde et au chirurgien-dentiste de garde fait l'objet d'une régulation préalable **via le 15** qui est organisée au sein du SAMU de chaque département. En dehors des horaires d'ouverture des cabinets médicaux et dentaires, la prise en charge des demandes de soins non programmés dans le cadre de la PDSA s'effectue par la centralisation des appels téléphoniques dans les 4 centres de réception et de régulation des appels implantés au sein des 4 SAMU Centre 15. La régulation médicale, tient compte, dans son fonctionnement, des bonnes pratiques en vigueur et notamment celles relatives aux modalités de prise en charge d'un appel de demande de soins non programmés (*Cf annexe 2 HAS*).

### 2. Autre modalité d'accès au médecin de permanence des soins dans certains territoires

Par ailleurs, sur les territoires où l'association SOS Médecins est inscrite sur le tableau de garde (Brest, Quimper, Rennes, Saint-Malo, Vannes et Lorient), le médecin de permanence est également accessible via le numéro direct de l'association : **le 36-24** dans les conditions prévues par la convention de partenariat conclue entre SOS Médecins et l'établissement siège de SAMU à réactualiser.

## Périodes

La régulation des appels est basée sur la présence conjointe au centre 15, sur les horaires de la permanence des soins en médecine générale ambulatoire, d'un médecin libéral et d'un médecin hospitalier :

- ☞ Tous les samedis de 12 h 00 à 20 h 00,
- ☞ Tous les dimanches, jours fériés et assimilés de 8 h 00 à 20 h 00,
- ☞ Tous les soirs de 20 h 00 à 8 h 00.



## Modalités

### Etablissements siège de SAMU et associations départementales de PDS au sein des CCRA

Une convention ou charte de fonctionnement ayant pour objet de déterminer les modalités de participation des médecins d'exercice libéral à la régulation médicale au CCRA a été signée dans chaque département entre les ADPS et les établissements sièges de SAMU :

- Le 30 mai 2018 entre le CHU de Rennes et l'ADOPS 35 ;
- En septembre 2017 entre le CHBA de Vannes et l'ADPS 56 ;
- Le 1<sup>er</sup> juillet 2004 entre le CH de Saint Briec et l'ADOPS 22 actualisée par avenant en février 2010 ;
- Le 20 juin 2003 entre le CHU de Brest et l'ADOPS 29 à réactualiser.

### Interconnexion des centres d'appels SOS Médecins et SAMU Centres 15

Les six associations de SOS Médecins ont signé une convention avec les 4 centres 15 pour formaliser l'organisation de l'interconnexion de leurs centres des appels avec le CCRA. Conformément à la législation, ces conventions antérieures au cahier des charges régional de 2012, sont à réactualiser :

- Le 27 juin 2006 entre le SAMU 56 - CHBA de Vannes et SOS Médecins Vannes ;
- Le 30 janvier 2006 entre le SAMU 56 - CHBA de Vannes et SOS Médecins Lorient ;
- Le 3 janvier 2006 entre le SAMU 29 - CHU de Brest et SOS Médecins Quimper ;
- Le 3 janvier 2006 entre le SAMU 29 - CHU de Brest et SOS Médecins Brest ;
- Le 22 février 2006 entre le SAMU 35- CHU de Rennes et SOS Médecins Rennes ;
- Le 8 septembre 2010 entre le SAMU 35 - CHU de Rennes et SOS Médecins Saint-Malo.

Selon les conventions signées, cette interconnexion téléphonique permet de basculer immédiatement les appels du centre d'appels de SOS Médecins vers le SAMU et inversement en fonction de la nature de l'appel. L'interconnexion mise en place doit permettre les conférences téléphoniques à trois.

## Régulateurs

La fonction de régulateur au sein des CCRA est, pendant la période où elle est assurée, exclusive de toute autre fonction. Les médecins régulateurs libéraux sont volontaires, inscrits au tableau du département concerné. Il peut s'agir de médecins retraités ayant cessé toute activité pratique clinique depuis moins de trois ans, à la condition d'avoir été régulateurs pendant leur période d'activité.

La participation des médecins d'exercice libéral à l'activité de régulation est soumise à formation initiale et continue obligatoire annuelle.

L'association départementale de permanence des soins établit un tableau nominatif des médecins régulateurs, qui est validé par le conseil départemental de l'ordre des médecins.

Dix jours au moins avant sa mise en œuvre, le tableau est transmis par le conseil départemental ou l'association départementale de permanence des soins au directeur général de l'agence régionale de santé, aux services d'aide médicale urgente, et aux médecins. Toute modification du tableau de garde survenue après cette transmission fait l'objet d'une nouvelle communication dans les plus brefs délais.

Les appels traités, ainsi que les réponses apportées par le médecin régulateur, y compris la prescription téléphonique, sont soumis à l'obligation de traçabilité, conformément à l'arrêté du 20 octobre 2011 fixant les règles de traçabilité des appels traités dans le cadre de la permanence des soins en médecine ambulatoire.

Le personnel assistant de régulation médicale (ARM), en fonction de la nature de l'appel, oriente les appels vers le médecin régulateur libéral ou vers le régulateur hospitalier du SAMU selon des protocoles internes définis avec le médecin chef du SAMU, ou le point de consultation en accord avec les protocoles en vigueur dans chaque CRRA.

**Le médecin régulateur libéral décide de la réponse adaptée à la demande de soins, qui peut être :**

- ☞ le renvoi de l'appel vers le régulateur de l'aide médicale urgente,
- ☞ l'orientation du patient vers toute structure dispensant des soins non programmés (point fixe de garde de type maison médicale de garde, cabinet médical, service des urgences), y compris le déclenchement du transport nécessaire au déplacement de la personne,
- ☞ le déclenchement de l'intervention du médecin de permanence qui assure les visites
- ☞ un conseil médical, y compris thérapeutique,
- ☞ une prescription médicamenteuse par téléphone ou formalisée par une ordonnance (cf recommandations HAS<sup>7</sup>).

Le médecin régulateur libéral ou hospitalier doit pouvoir contacter, à tout moment, le médecin effecteur sur deux numéros de téléphone distincts de celui du cabinet. **En aucun cas, le numéro de téléphone du médecin effecteur ne peut être communiqué à l'appelant.**

Dans le cadre de l'interconnexion entre structures SOS Médecins et les SAMU centre 15, c'est le numéro dédié à l'interconnexion avec les centres d'appels SOS qui est utilisé par la régulation pour joindre les médecins de SOS Médecins.

En cas d'impossibilité de joindre l'effecteur, le centre de régulation doit activer toutes les autres modalités de réponse possibles : routage de la demande vers le second effecteur le plus proche, adressage du patient vers le SAU le plus proche ...

Dans les situations où l'état médical du patient ne lui permet pas de rejoindre le point fixe de consultation, le régulateur mobilise l'effecteur de garde qui assure les visites.

**En Bretagne, selon les horaires, 5 à 8 médecins de garde assurent la régulation médicale de la PDSA au sein des centres de régulation et de réception des appels des SAMU Centre 15 selon la répartition départementale suivante :**

| Périodes              | Côtes d'Armor | Finistère | Ille et Vilaine | Morbihan |
|-----------------------|---------------|-----------|-----------------|----------|
| <b>Lundi au jeudi</b> |               |           |                 |          |
| 00 h – 08 h           | 1             | 1         | 2               | 1        |
| 20 h – 23 h           | 2             | 2         | 2               | 2        |
| 23 h – 00 h           | 1             | 1         | 2               | 1        |
| <b>Vendredi</b>       |               |           |                 |          |
| 00 h – 08 h           | 1             | 1         | 2               | 1        |
| 20 h – 23 h           | 2             | 2         | 2               | 2        |
| 23 h – 00 h           | 2             | 1         | 2               | 2        |

<sup>7</sup> Cf. Annexe n°2 : HAS : synthèses des recommandations de bonnes pratiques professionnelles relatives à la régulation et la prescription médicamenteuse par téléphone ou dans le cadre de la régulation.

| Périodes              | Côtes d'Armor | Finistère | Ille et Vilaine | Morbihan |
|-----------------------|---------------|-----------|-----------------|----------|
| <b>Samedi</b>         |               |           |                 |          |
| 00 h – 08 h           | 1             | 1         | 2               | 1        |
| 12 h – 13 h           | 1             | 2         | 2               | 1        |
| 13 h – 14 h           | 1             | 2         | 2               | 2        |
| 14 h – 00h            | 2             | 2         | 2               | 2        |
| <b>Dimanche et JF</b> |               |           |                 |          |
| 00 h – 08 h           | 1             | 1         | 2               | 1        |
| 08 h – 20 h           | 2             | 2         | 2               | 2        |
| 20 h – 23 h           | 2             | 2         | 2               | 1        |
| 23 h – 00 h           | 1             | 1         | 2               | 1        |

Dans le département d'Ille et Vilaine sur la période de minuit à 8 heures, sont présents au sein du CRRA du SAMU centre 15, deux médecins régulateurs libéraux : un médecin en garde et un médecin en astreinte qui sont organisés de la façon suivante :

- ☞ un médecin de garde sur la période de 00h à 04h qui est ensuite en astreinte de 04h à 08h
- ☞ un médecin en astreinte de 00h à 04h qui est ensuite de garde de 04h à 08h.

Cette organisation spécifique a été mise en place suite à une évaluation du volume des appels de PDSA réalisée au sein des CRRA sur l'ensemble des périodes.

### **c. Le financement de la PDSA en médecine générale**

**La rémunération de la permanence des soins en médecine générale ambulatoire se décompose en deux sous-ensembles :**

- Les actes et majorations d'actes accomplis dans le cadre de la mission des médecins de garde, qui s'inscrivent dans le champ de la convention nationale organisant les rapports entre les médecins libéraux et l'Assurance Maladie signée le 25 août 2016 ;
- Les forfaits de garde et de régulation médicale téléphonique, qui sont précisés dans le cahier des charges régional et encadrés par une enveloppe régionale FIR dont la gestion est dévolue à l'Agence Régionale de Santé.

Ainsi, le cahier des charges régional de la permanence des soins ambulatoires constitue le document de référence pour les organismes locaux d'Assurance Maladie pour procéder au paiement de la rémunération forfaitaire des médecins participant aux gardes de PDSA et à la régulation médicale téléphonique (art R. 6315-6 du CSP). La procédure permettant le paiement des forfaits d'astreinte et de régulation est décrite en *annexe n°6*.

### **La rémunération des médecins libéraux de permanence**

Après concertation, la rémunération retenue met en avant la volonté des acteurs de prioriser la régulation médicale au sein du dispositif de PDSA et de lisser l'indemnisation des médecins participant à la garde, que ce soit au titre de l'effectif fixe et mobile qui induit, au-delà du forfait, une indemnisation des actes réalisés, qu'au titre de la régulation médicale.

## ▪ Les rémunérations forfaitaires de la régulation

Pour leur participation à la régulation le soir, la nuit, le samedi, le dimanche ou un jour férié, les médecins libéraux régulateurs au sein des CRRA des centres 15 (permanence téléphonique), percevront une indemnisation :

- ☞ **de 100 € par heure travaillée**, quelle que soit la plage horaire de PDSA
- ☞ montant horaire minoré de 50 % la nuit de minuit à 8 heures **dans le département d'Ille et Vilaine** pour le régulateur présent en astreinte de 0 h - 4 h ou de 4 h - 8 h; soit 75 € / heure par régulateur de 00h à 08h, selon l'organisation décrite en page 46.

## ▪ La rémunération de l'effectif

Dans le système organisé de la permanence des soins ambulatoires présenté précédemment, **quatre types d'effecteurs sont identifiés** :

- ☞ Les médecins généralistes de garde qui assurent les consultations au sein des Maisons Médicales de Garde (MMG) ou au sein de leur cabinet; dénommés dans le présent cahier des charges, **effecteurs fixes** ;
- ☞ Les médecins de garde des associations « SOS médecins » de Brest, Quimper, Vannes, Lorient, Rennes, Saint-Malo qui assurent les consultations au sein des points de consultation SOS et les visites sur les territoires précisés en *annexe n°4*, dénommés dans le présent cahier des charges, **effecteurs SOS** ;
- ☞ Les médecins généralistes de garde qui assurent les visites sur les départements, hors territoires de visites SOS, dénommés dans le présent cahier des charges, **effecteurs mobiles** ;
- ☞ Les médecins généralistes de garde sur les îles bretonnes qui assurent les consultations et les visites sur l'île, dénommés dans le présent cahier des charges, **effecteurs des îles**.

## Montant du forfait de garde par type d'effecteurs

### ☞ Les effecteurs fixes

Les médecins généralistes de garde assurent les consultations au sein des maisons médicales de garde ou au sein de leur cabinet selon l'organisation décrite dans le chapitre III relatif aux déclinaisons départementales.

**Le montant des forfaits alloués par effecteur fixe** est le suivant selon les périodes :

- **50 € les soirs de 20 h à 24 h,**
- **100 € les samedis de 12 h à 20 h,**
- **150 € les dimanches et jours fériés de 08 h à 20 h.**

Dans le département des Côtes d'Armor, au regard des horaires d'ouverture de certaines maisons médicales de garde ne couvrant pas l'intégralité des périodes de PDSA les week-ends, le montant des forfaits alloués aux médecins de garde sur ces MMG est le suivant :

| MMG          | Samedi après-midi | Samedi soirée | Dimanches et JF journée | Dimanches et JF soirée |
|--------------|-------------------|---------------|-------------------------|------------------------|
| Saint-Brieuc | 100 €             |               | 150 €                   | 50 €                   |
| Lannion      | 100 €             |               | 150 €                   |                        |
| Paimpol      | 100 €             |               | 150 €                   |                        |

### 🔗 Les effecteurs SOS

Les médecins de garde des associations « SOS médecins » de Brest, Quimper, Vannes, Lorient, Rennes, Saint-Malo assurent les consultations au sein des points de consultation SOS et les visites sur les territoires précisés en *annexe n°4*, selon l'organisation décrite dans le chapitre III relatif aux déclinaisons départementales.

**Le montant des forfaits alloués par médecin de garde SOS** assurant les consultations et les visites est le suivant selon les périodes :

- 50 € les soirs de 20 h à 24 h,
- 100 € les nuits de 00 h à 08 h
- 100 € les samedis de 12 h à 20 h,
- 150 € les dimanches et jours fériés de 08 h à 20 h.

**Le nombre de forfaits d'astreintes alloués par association SOS Médecins** selon les périodes est le suivant :

| Associations SOS Médecins | En semaine |           | Week-end et jours fériés |                 |            |             |
|---------------------------|------------|-----------|--------------------------|-----------------|------------|-------------|
|                           | 20 h -24 h | 00h – 08h | Samedi                   | Dimanches et JF | 20h – 24 h | 00 h – 08 h |
| Brest                     | 2          | 2         | 1                        | 1               | 2          | 2           |
| Quimper                   | 2          | 1         | 1                        | 1               | 2          | 1           |
| Rennes                    | 5          | 2         | 5                        | 5               | 5          | 2           |
| Saint-Malo                | 2          | 2         | 3                        | 3               | 3          | 3           |
| Dinard                    |            |           |                          |                 |            |             |
| Hors été                  | -          | -         | 1                        | 1               | 1          | -           |
| En été                    | 1          | -         | 1                        | 1               | 1          | -           |
| Lorient                   | 2          | 2         | 1                        | 1               | 2          | 2           |
| Vannes                    | 2          | 2         | 1                        | 1               | 2          | 2           |

### ☞ Les effecteurs mobiles

Les médecins généralistes de garde assurent les visites sur les départements, hors territoires de visites SOS et les îles, selon l'organisation décrite dans le chapitre III relatif aux déclinaisons départementales.

**Le montant des forfaits alloués par effecteur mobile** assurant les visites est le suivant selon les périodes :

- **500 € les soirs de 20 h à 08 h, soit :**
  - 150 € de 20 h à 00 h
  - 350 € de 00 h à 08 h
- **200 € les samedis de 12 h à 20 h,**
- **250 € les dimanches et jours fériés de 08 h à 20 h.**

### ☞ Les effecteurs des îles

Pour chacune des 9 îles bretonnes sur lesquelles exerce au moins un médecin, la permanence des soins ambulatoire est assurée sur la totalité des horaires de la PDSA.

**Le montant des forfaits alloués par effecteur îles** assurant les consultations et les visites est le suivant selon les périodes

- **50 € les soirs de 20 h à 24 h,**
- **100 € les nuits de 00 h à 08 h**
- **100 € les samedis de 12 h à 20 h,**
- **150 € les dimanches et jours fériés de 08 h à 20 h.**

### **Cas des îles sur lesquelles aucun médecin n'est présent sur place de façon continue :**

- ☞ Sur l'**île Molène**, la permanence des soins est assurée par un médecin du continent (au Conquet) pour lequel, une rémunération forfaitaire est prévue à hauteur de 45 % du montant du forfait selon les périodes. Par ailleurs, une permanence des soins infirmière est assurée sur l'île Molène financée par l'ARS au titre du FIR.
- ☞ Sur l'**île d'Arz**, une permanence des soins infirmière est assurée et financée par l'ARS au titre du FIR.
- ☞ Sur l'**île d'Hoëdic**, la permanence des soins est assurée par le médecin exerçant sur l'île d'Houat.

## La répartition de l'enveloppe régionale PDSA en médecine générale

Sur la base de l'organisation retenue en Bretagne, la répartition de la consommation de l'enveloppe régionale est fixée en 2019 à un plafond de 8 006 165 € pour la rémunération forfaitaire des médecins participant à la PDSA de la façon suivante :

- Effectif fixe, SOS et îles : 2 573 015 €
- Effectif mobile : 2 115 550 €
- Régulation libérale Centre 15 : 3 317 600 €
- **Montant total enveloppe forfaits : 8 006 165 €**

### d. Les autres moyens financiers mis en œuvre en 2018 au titre de la PDSA à hauteur de 1.29 millions

Le FIR finance le fonctionnement des 4 associations départementales de régulation libérale qui ont en charge la gestion opérationnelle du dispositif de PDS sur le département en lien avec le CDOM et les associations SOS Médecins du département. Le montant annuel du financement régional s'élève pour 2018 à 388 000 €.

Le FIR finance le fonctionnement des maisons médicales de garde en région pour un montant annuel pour 2018 de 708 700 €.

Le FIR finance des dispositifs complémentaires : permanence des soins infirmiers sur les îles notamment à hauteur de 195 000 € pour 2018.

**L'enveloppe globale dédiée à la mise en œuvre du cahier des charges régional de la permanence des soins en médecine générale,**  
comprenant l'indemnisation des médecins généralistes de garde, le financement des associations départementales de PDS en charge de la mise en œuvre du dispositif avec les conseils départementaux de l'ordre des médecins ainsi que des maisons médicales de garde et des dispositifs complémentaires  
**s'élèvera donc pour 2019 à 9,3 millions d'euros.**

### 3. La permanence des soins dentaires

#### a. Les principes

L'organisation du dispositif est gérée par les conseils départementaux de l'ordre des chirurgiens dentistes. Le présent cahier des charges précise :

- ⊖ Le périmètre des secteurs et les horaires sur lesquels s'exerce cette permanence des soins (cf chapitre III. Déclinaison départementale)
- ⊖ Les modalités d'accès au praticien de permanence via le numéro d'appel 15
- ⊖ L'élaboration et la transmission des tableaux de permanence (cf chapitre III Déclinaison départementale)
- ⊖ Les modalités d'intervention des chirurgiens-dentistes
- ⊖ La rémunération des astreintes
- ⊖ La communication envers les professionnels et usagers



#### b. Les modalités d'accès de la population au chirurgien-dentiste de permanence : une régulation médicale préalable

Pour garantir la sécurité des patients, tout accès de l'utilisateur au dispositif de permanence des soins dentaires (chirurgien-dentiste de permanence) se fait **dans chacun des quatre départements après régulation médicale téléphonique préalable via les SAMU Centres 15**. Celle-ci doit permettre de garantir à la population une écoute médicale permanente afin de déclencher la réponse la mieux adaptée à la nature des appels et de permettre si besoin l'accès immédiat aux soins dentaires.

Les conseils de l'ordre transmettent au plus tard la veille des week-ends et jours fériés au centre de réception et de régulation des appels implantés au sein des 4 SAMU Centres 15 le nom et les coordonnées des chirurgiens-dentistes de permanence par secteur.



### c. Les modalités d'intervention des chirurgiens-dentistes

Dans chaque département et selon l'organisation ordinale, les chirurgiens-dentistes libéraux, les chirurgiens-dentistes collaborateurs et les chirurgiens-dentistes salariés des centres de santé interviennent sur l'ensemble des secteurs de permanence du département en assurant les consultations les dimanches et jours fériés au sein de leur cabinet ou au sein du centre de santé sur les horaires décrits au chapitre III. Ils s'engagent à être disponibles et joignables pendant les heures d'astreinte afin de prendre en charge le patient dans les meilleurs délais.

### d. La rémunération de la PDS dentaire

La participation déontologique obligatoire du chirurgien-dentiste au dispositif de permanence des soins dentaires est formalisée par une inscription nominative sur le tableau départemental de garde.

La rémunération de l'astreinte est fixée dans le cadre des conventions et avenants que l'union nationale d'assurance maladie passe avec les représentants des chirurgiens-dentistes libéraux et avec les représentants des centres de santé :

- **indemnisation d'une demi-journée d'astreinte s'élève à en 2018 à 75 €**
- **majoration spécifique liée à l'astreinte de 30 €** par patient concerné en complément d'un acte de référence.

## 4. La garde pharmaceutique

### a. Les principes

**Le service de garde pharmaceutique est organisé pour répondre aux besoins du public en dehors des heures habituelles d'ouverture des officines. L'organisation du dispositif est réglée par les syndicats de la profession dans le département et son financement défini par la convention nationale pharmaceutique, signée le 4 avril 2012 entre l'Union nationale des caisses d'assurance maladie (Uncam) et les trois syndicats représentatifs des pharmaciens titulaires d'officine (FSPF, USPO et UNPF). Par la suite, l'avenant n° 11 à la convention, signé le 20 juillet 2017 par l'Uncam et l'USPO, puis le 15 septembre 2017 par l'Uncam, a également procédé à certaines revalorisations.**

**Le présent cahier des charges précise :**

- ☞ Les horaires sur lesquels s'exerce cette permanence des soins
- ☞ Les secteurs de garde (*cf chapitre III. Déclinaison départementale*)
- ☞ Les modalités d'accès à la pharmacie de garde
- ☞ La rémunération des astreintes
- ☞ La communication envers les professionnels et usagers



## b. Les horaires et modalités d'accès

Le service de garde est organisé pour répondre aux besoins du public **en dehors des heures d'ouverture généralement pratiquées par les officines** dans une zone déterminée, à savoir la nuit, la journée du dimanche et les jours fériés.

Selon l'article R4235-49 « *Le pharmacien d'officine porte à la connaissance du public soit les noms et adresses de ses proches confrères en mesure de procurer aux malades les médicaments et secours dont ils pourraient avoir besoin, soit ceux des autorités publiques habilitées à communiquer ces renseignements.* ».

Les coordonnées de la pharmacie de garde la plus proche du lieu d'appel sont également accessibles 24H/24 par le **numéro Audiotel 32-37** (35 centimes la minute auxquels s'ajoute le prix d'un appel) ou sur le site 3237.fr dans les quatre départements bretons.

Dans certains secteurs l'ouverture des officines ne peut être obtenue que sur demande préalable auprès du commissariat de police ou de la gendarmerie.

## c. La rémunération de la garde pharmaceutique

Le dispositif financier conventionnel prévoit le versement d'une indemnité forfaitaire d'astreinte par période de garde **de 175 € la nuit, la journée du dimanche, le jour férié** ainsi que d'honoraires de gardes perçus par ordonnance dont le montant est variable selon les horaires :

- La nuit de 20h à 8 h : 8 €
- Les dimanches et jours fériés de 8h à 20h : 5 €
- Les jours, en dehors des jours et heures normaux d'ouverture de 8h à 20 h : 2 €

## 2. Communication sur le « bon usage » du dispositif PDSA

### Une communication forte envers les usagers

Une communication envers les usagers sur le bon usage du dispositif de PDSA et le rôle fondamental de la régulation médicale sera élaborée et fera l'objet d'une campagne diffusée auprès du grand public ainsi qu'aux professionnels de santé.

**La lisibilité de l'organisation de la permanence des soins passe par un système d'information fiable et accessible et également par une communication forte envers les usagers.**

L'enjeu d'un système d'information fiable et accessible sur l'activité de soins non programmés non urgents est double pour les acteurs et les institutionnels :

- disposer des données utiles à l'orientation du patient,
- évaluer les organisations mises en place.

L'élaboration de ce système doit se doubler d'une communication vers les usagers sur la bonne utilisation du système de soins pour arriver à un fonctionnement optimal, à la fois en terme d'organisation, d'utilisation et d'évaluation. Il conviendra ainsi notamment de développer une communication axée sur la distinction entre services d'urgences et permanence des soins et sur le rôle de la régulation.

Une campagne de communication harmonisée sur le bon usage du dispositif de permanence des soins ambulatoires, du recours au numéro d'appel de la régulation médicale et aux urgences, ainsi qu'au numéro d'appel des associations SOS Médecins sur les villes de Brest, Lorient, Quimper, Rennes, Saint-Malo et Vannes, sera mise en œuvre en lien avec les partenaires impliqués au niveau régional.

Les principaux objectifs viseront à favoriser le bon usage du dispositif et PDSA et éviter les passages aux urgences inappropriés, et également à informer le grand public sur le dispositif mis en place.

### III. DECLINAISONS DEPARTEMENTALES

---

#### 1. Les principes généraux

##### Conditions d'élaboration des tableaux de garde

##### En médecine générale

Pour répondre à la mise en œuvre du présent cahier des charges, des tableaux de garde sont élaborés pour définir le tour de garde des médecins effecteurs volontaires dans chaque département, conformément à l'article R. 6315-2 du code de la santé publique.

Ainsi, dans chaque territoire, un tableau nominatif des médecins d'astreinte volontaires est donc réalisé soit par le conseil départemental de l'ordre, soit par l'association de permanence des soins, soit par le représentant des médecins du territoire, pour une durée de trois mois ou plus. Il est rempli à partir de la liste des médecins inscrits au tableau départemental. Les médecins retraités, ayant cessé toute pratique clinique depuis moins de cinq ans et toujours inscrits au tableau, peuvent également participer, s'ils sont volontaires, au dispositif d'effecton du territoire de leur choix.

Le tableau précise le nom, la modalité et le lieu de la dispensation des actes de chaque médecin. Il est transmis au plus tard quarante-cinq jours avant sa mise en œuvre, au conseil départemental de l'ordre des médecins concerné, qui vérifie que les intéressés sont en situation régulière d'exercice et, le cas échéant, constate l'absence ou l'insuffisance de médecins volontaires. Toute modification de ce tableau est communiquée au conseil départemental dans les plus brefs délais.

Si le médecin intervient dans le cadre d'une association de permanence des soins, celle-ci communique au conseil départemental et met à jour régulièrement la liste nominative des médecins susceptibles de participer à cette permanence au titre de l'association. Dans un délai maximal d'un mois suivant la fin de la mise en œuvre du tableau de garde, l'association transmet au conseil départemental la liste nominative, par tranche horaire, des médecins qui ont effectivement assuré la permanence des soins sur le territoire.

Dix jours au moins avant sa mise en œuvre, le tableau est mis en ligne sur Ordigard par le conseil départemental et mis à disposition du directeur général de l'agence régionale de santé, des services d'aide médicale urgente, des médecins et associations de permanence des soins concernés ainsi qu'aux caisses d'assurance maladie via accès sécurisé. Toute modification du tableau de garde survenue après cette mise à disposition sur Ordigard fait l'objet d'une intégration dans les plus brefs délais.

Des exemptions de permanence, pour tenir compte de l'âge, de l'état de santé et éventuellement des conditions d'exercice de certains médecins, peuvent être accordées par le Conseil Départemental de l'Ordre des Médecins. La liste des médecins exemptés est transmise au directeur général de l'agence régionale de santé par le conseil départemental.

Lorsqu'un médecin initialement mentionné dans des tableaux de permanence de territoires ou de régulation ne peut finalement pas assurer l'astreinte prévue, il lui incombe d'effectuer immédiatement la recherche d'un remplaçant.

Les obligations ou engagements pris par le médecin titulaire dans le cadre de la permanence des soins sont assurés par le médecin qui le remplace. Il doit signaler ce remplacement prioritairement au secrétariat du CRRA du Centre 15, à l'association de permanence des soins et au conseil de l'ordre. Il appartient ensuite au conseil de l'ordre de mettre à jour Ordigard.

Le médecin effecteur doit fournir au Centre 15 deux numéros de téléphone distincts du numéro d'appel du cabinet sur lequel la régulation doit pouvoir le joindre. Ces numéros ne sont jamais communiqués par la régulation aux usagers.

En cas d'incomplétude des tableaux de garde, le CDOM et l'ADOPS entament des démarches de concertation afin de le compléter. Si ces démarches ne permettent pas de compléter le tableau, le CDOM transmet un rapport au directeur général de l'ARS accompagné de la liste des médecins susceptibles d'assurer la PDSA. Ces éléments sont transmis par le Directeur Général de l'ARS au préfet de département afin que celui-ci procède le cas échéant aux réquisitions nécessaires.

## **Permanence des soins ambulatoires dentaires**

Pour chaque secteur, un tableau de permanence est établi pour une durée minimale de trois mois par le conseil départemental de l'ordre des chirurgiens-dentistes. Il précise le nom et le lieu de dispensation des actes de chaque chirurgien-dentiste sous réserve des exemptions prévues à l'article R. 4127-245. Dix jours avant sa mise en œuvre, ce tableau est transmis au directeur général de l'Agence Régionale de Santé, aux caisses d'assurance maladie, au service d'aide médicale urgente, à l'association départementale de régulation libérale, ainsi qu'aux chirurgiens-dentistes et centres de santé concernés. Toute modification du tableau de permanence survenue après cette transmission fait l'objet d'une nouvelle communication.

### **Pour chacun des quatre départements bretons, le cahier des charges présente :**

#### **Les modalités d'interventions :**

- **en consultations et visites des médecins de garde** (cf cartes régionales jointes)
- **en consultations des chirurgiens-dentistes de permanence** (cf carte régionale jointe)

**Ainsi que la cartographie des secteurs de garde pharmaceutique.**





Source : Cahier des charges régional de la PDSA  
Réalisation ARS Bretagne, Décembre 2018  
Carte réalisée avec Cartes & Données - © Artique

0 30 60 km



Source : Cahier des charges régional de la PDSA  
Réalisation ARS Bretagne, Décembre 2018  
Carte réalisée avec Cartes & Données - © Artique

0 30 60 km





Source : Syndicats (secteur de garde pharmaceutique), FINISS (8/01/2018)

Réalisation ARS Bretagne, Novembre 2018

Carte réalisée avec Cartes & Données - © Artique

0 30 60 km

# Le département des Côtes d'Armor

## a. PDSA en médecine générale

### Modalités d'intervention des effecteurs assurant les consultations et visites sur le département

#### 🔗 Les consultations assurées par des effecteurs fixes :

Dans les Côtes d'Armor, les consultations sont assurées, sur le continent par le médecin de garde au sein de 7 maisons médicales de garde et sur l'île de Bréhat au cabinet du médecin généraliste.

Un pool de médecins de garde est identifié pour chacun des points de consultation, sachant qu'un médecin peut assurer des gardes au sein de différents points de consultation sur des périodes distinctes. Pour chaque période de garde, un seul médecin figure au tableau de garde par point de consultation.

La répartition des communes par territoires de permanence des soins est quant à elle jointe en annexe n°4, précisant par ailleurs les territoires incluant une Zone d'Intervention Prioritaire (ZIP) du zonage médecin arrêté le 12 juin 2018 par le directeur général de l'ARS Bretagne.

**Le médecin régulateur au sein du CRRA du SAMU centre 15 oriente, en tant que de besoin, le patient vers le lieu de consultation le plus proche (cf cartographie page 63).**

### Les lieux et horaires de consultations sur le département

#### En soirée de semaine entre 20 h et minuit :

- Cabinet du médecin généraliste de l'île de Bréhat de 20 h à 24 h
- Maison médicale de garde de Guingamp : de 20 h à 24 h
- Maison médicale de garde de Lamballe : de 20 h à 24 h
- Maison médicale de garde de Lannion : de 20 h à 24 h
- Maison médicale de garde de Loudéac : de 20 h à 24 h
- Maison médicale de garde de Saint-Brieuc : de 20 h à 23 h

**Les maisons médicales de garde de Dinan et Paimpol\*** n'étant pas ouvertes en semaine, une complémentarité est assurée avec le service des urgences des centres hospitaliers de Dinan et Paimpol.

#### Les samedis entre midi et minuit :

- Cabinet du médecin généraliste de l'île de Bréhat de 12 h à 24 h
- Maison médicale de garde de Dinan : de 14 h à 24 h
- Maison médicale de garde de Guingamp : de 12 h à 24 h

- Maison médicale de garde de **Lamballe** : de 12 h à 24 h
- Maison médicale de garde de **Lannion** : de 14 h à 22 h
- Maison médicale de garde de **Loudéac** : de 14 h à 24 h
- Maison médicale de garde de **Paimpol** : de 14h30 à 21 h
- Maison médicale de garde de **Saint-Brieuc** : de 14 h à 23 h

#### Les dimanches et jours fériés entre 8 heures et minuit :

- Cabinet du médecin généraliste de l'île de **Bréhat** de 8 h à 24 h
- Maison médicale de garde de **Dinan** : de 8 h à 24 h
- Maison médicale de garde de **Guingamp** : de 8 h à 24 h
- Maison médicale de garde de **Lamballe** : de 8h à 24 h
- Maison médicale de garde de **Lannion** : de 9h à 22 h
- Maison médicale de garde de **Loudéac** : de 8 h à 24 h
- Maison médicale de garde de **Paimpol** : de 9 h à 21 h
- Maison médicale de garde de **Saint-Brieuc** : de 9 h à 23 h

**Sur la période estivale, ouverture complémentaire au regard de l'afflux de population touristique :**

- Maison médicale de garde de **d'Erquy** : samedi de 12h à minuit et dimanche de 8 h à minuit
- Maison médicale de garde de **Paimpol** est ouverte les week-ends jusqu'à 23h

#### 👉 **Les visites assurées par des effecteurs mobiles et de l'île de Bréhat :**

Un pool de médecins de garde est identifié pour assurer les visites incompressibles à la demande de la régulation du SAMU CENTRE 15 sur la totalité des horaires de permanence des soins, y compris en nuit profonde.

**3 effecteurs mobiles assurent sur le département les visites incompressibles sur la totalité des horaires de permanence des soins (cf cartographie page 63).** Tous les soirs de 20h à 8h du matin, les samedis de 12h au lundi matin 8h au départ de Lamballe, Guingamp et Saint-Brieuc.

- **Les soirées et nuit de 20 h à 8 h : 3 médecins assurant les visites au départ administratif<sup>1</sup> de**
  - Guingamp : 1 médecin de garde
  - Lamballe : 1 médecin de garde
  - Saint-Brieuc : 1 médecin de garde

<sup>1</sup> Le point de départ administratif permet un calcul simplifié des indemnités kilométriques dues au médecin de garde mobile

- **Les samedis de 12 h à 20 h : 3 médecins assurant les visites au départ administratif de**
  - Guingamp : 1 médecin de garde
  - Lamballe : 1 médecin de garde
  - Saint-Brieuc : 1 médecin de garde
  
- **Les dimanches de 8 h à 20 h : 3 médecins assurant les visites au départ de**
  - Guingamp : 1 médecin de garde
  - Lamballe : 1 médecin de garde
  - Saint-Brieuc : 1 médecin de garde

**Le médecin de l'île de Bréhat** assure également en tant que de besoin des visites au domicile des patients iliens.



Source : Cahier des charges régional de la PDSA  
 Réalisation ARS Bretagne, Décembre 2018  
 Carte réalisée avec Cartes & Données - © Artique

0 13 25 km

## b. PDSA dentaires

### Horaires de permanence

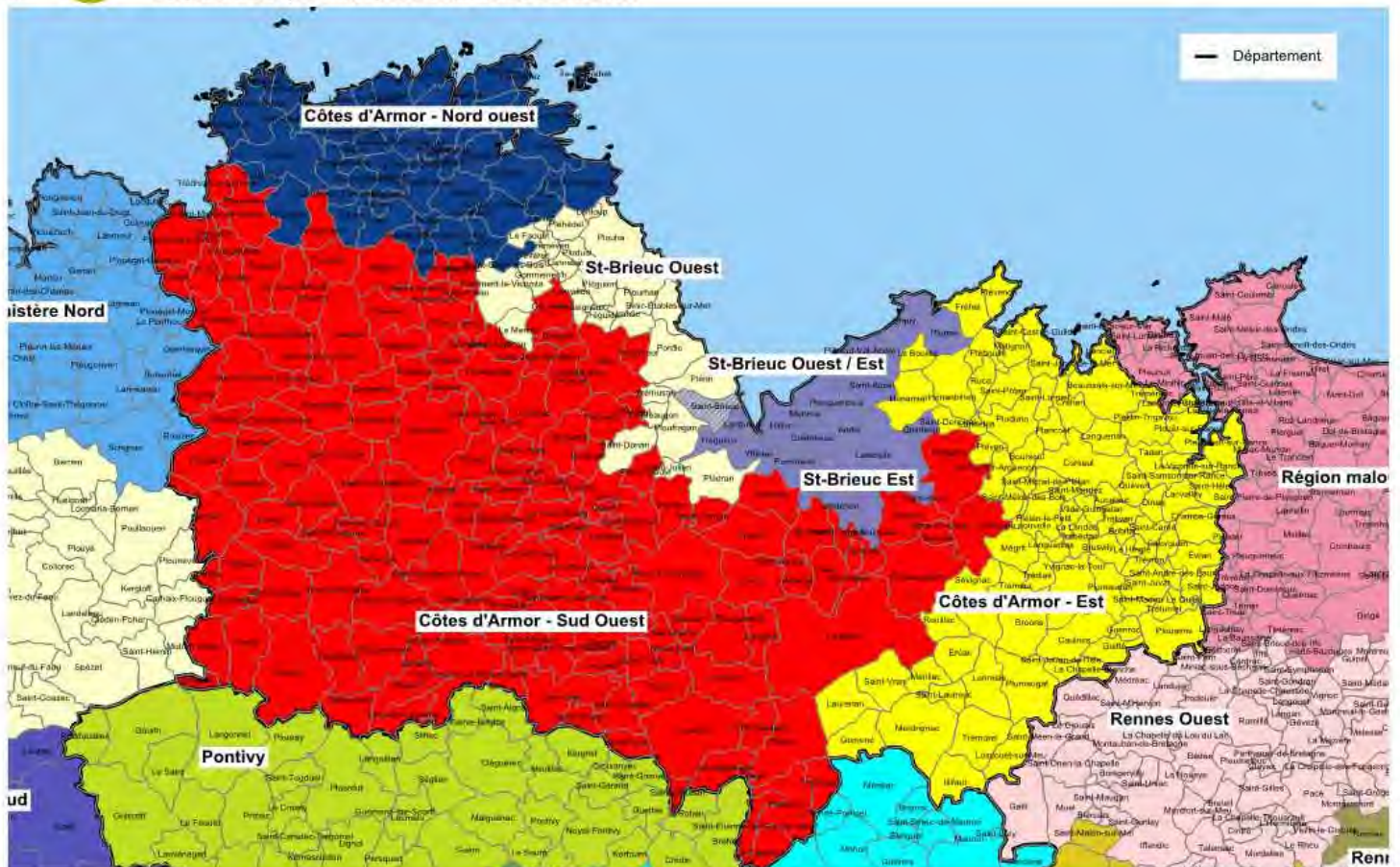
La permanence des soins dentaires, assurée par les chirurgiens-dentistes libéraux, les chirurgiens-dentistes collaborateurs et les chirurgiens-dentistes salariés des centres de santé dans le cadre de leur obligation déontologique, est organisée dans chaque département les dimanches et jours fériés selon les horaires suivants dans le département des Côtes d'Armor : de 9 heures à midi.

### Le périmètre des secteurs de permanence :

Le périmètre des secteurs de garde de la permanence des soins dentaires est défini dans le département selon la cartographie suivante : 5 secteurs de permanence.

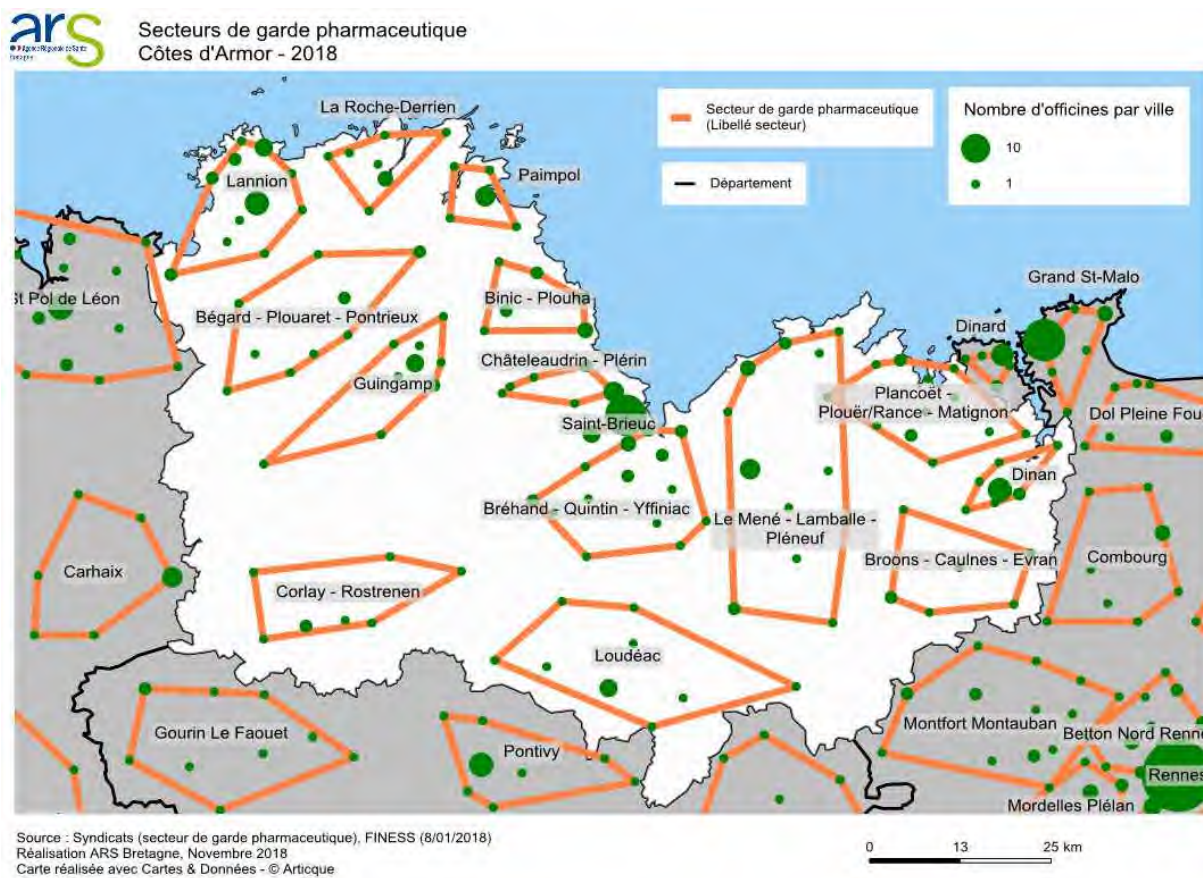


Côtes d'Armor - 2018  
Secteurs de permanence des soins dentaires



Source : Cahier des charges régional de la PDSA  
Réalisation ARS Bretagne, Décembre 2018  
Carte réalisée avec Cartes & Données - © Artique

## c. Garde pharmaceutique



# Le département du Finistère

## a. PDSA en médecine générale

### Modalités d'intervention des effecteurs fixes, des îles, SOS et mobiles sur le département

#### 🔑 Les consultations assurées par des effecteurs fixes, SOS et des îles :

Dans le Finistère, les consultations sont assurées uniquement les week-ends et jours fériés, exceptées sur les villes de Brest, Quimper et sur les îles où les médecins de garde assurent également les consultations les soirs de semaine.

Les consultations sont réalisées soit au sein des 4 maisons médicales de garde, des 2 points de consultation de SOS Médecins, ou bien au sein des cabinets des médecins généralistes sur les 9 territoires ne disposant pas à ce jour de MMG. Sur les îles de Batz, Ouessant et Sein les consultations sont assurées au cabinet du médecin généraliste.

A noter que la cible du présent cahier des charges est de voir sur les années à venir, la mise en place de 7 nouvelles MMG identifiées sur la cartographie page 71.






Un pool de médecins de garde est identifié pour chacun des points de consultation, sachant qu'un médecin peut assurer des gardes au sein de différents points de consultation sur des périodes distinctes. Pour chaque période de garde, un seul médecin figure au tableau de garde par point de consultation à l'exception de Brest et Quimper.

La répartition des communes par territoire de permanence des soins est quant à elle jointe *en annexe n°4*, précisant par ailleurs les territoires incluant une Zone d'Intervention Prioritaire (ZIP) du zonage médecin arrêté le 12 juin 2018 par le directeur général de l'ARS Bretagne.

**Le médecin régulateur au sein du CRRA du SAMU centre 15 oriente, en tant que de besoin, le patient vers le lieu de consultation le plus proche (cf cartographie page 70).**



### Les lieux et horaires de consultation sur le département du Finistère

#### En soirée de semaine entre 20 h et minuit :




-  Cabinet du médecin généraliste de l'île de **Batz**
-  Point de consultation de SOS Médecins **Brest**
-  Cabinet du médecin généraliste de l'île d'**Ouessant**
-  Point de consultation de SOS Médecins **Quimper**
-  Cabinet du médecin généraliste de l'île de **Sein**

#### Les samedis :

##### 🕒 Entre midi et minuit :

-  Cabinet du médecin généraliste de l'île de **Batz**
-  Point de consultation de SOS Médecins **Brest**








-  Point de consultation de SOS Médecins **Quimper**
-  Cabinet du médecin généraliste de l'île **d'Ouessant**
-  Cabinet du médecin généraliste de l'île de **Sein**

 **Entre midi et 20 h :**

-   Point de consultation Brest (garde assurée par les médecins de la MMG et de SOS Médecins)
-  Cabinet du médecin généraliste de garde du territoire de **Briec** \*
-  Maison médicale de garde de **Carhaix-Rostrenen**
-  Cabinet du médecin généraliste de garde du territoire de **Concarneau**
-  Cabinet du médecin généraliste de garde du territoire de **Crozon** \*
-  Cabinet du médecin généraliste de garde du territoire de **Douarnenez** \*
-  Cabinet du médecin généraliste de garde du territoire de **Quimperlé** \*
-  Cabinet du médecin généraliste de garde du territoire de **Landerneau** \*
-  Cabinet du médecin généraliste de garde du territoire de **Châteaulin** \*
-  Cabinet du médecin généraliste de garde du territoire de **Lesneven** \*
-  Maison médicale de garde de **Morlaix**
-  Maison médicale de garde de **Pont l'Abbé**
-  Cabinet du médecin généraliste de garde du territoire de **Saint-Renan** \*

### Les dimanches et jours fériés

 **Entre 8 heures et minuit :**

-  Cabinet du médecin généraliste de l'île de **Batz**
-  Point de consultation de SOS Médecins **Brest**
-  Cabinet du médecin généraliste de l'île **d'Ouessant**
-  Point de consultation de SOS Médecins **Quimper**
-  Cabinet du médecin généraliste de l'île de **Sein**

 **Entre 8 heures et 20 h :**

-   Point de consultation Brest (garde assurée par les médecins de la MMG et de SOS Médecins)
-  Cabinet du médecin généraliste de garde du territoire de **Briec**
-  Maison médicale de garde de **Carhaix- Rostrenen**
-  Cabinet du médecin généraliste de garde du territoire de **Concarneau**
-  Cabinet du médecin généraliste de garde du territoire de **Crozon** \*
-  Cabinet du médecin généraliste de garde du territoire de **Douarnenez** \*
-  Cabinet du médecin généraliste de garde du territoire de **Landerneau** \*
-  Cabinet du médecin généraliste de garde du territoire de **Châteaulin** \*

 Cabinet du médecin généraliste de garde du territoire de **Lesneven** \*

 Maison médicale de garde de **Morlaix**

 Maison médicale de garde de **Pont l'Abbé**

 Cabinet du médecin généraliste de garde du territoire de **Quimperlé** \*

 Cabinet du médecin généraliste de garde du territoire de **Saint-Renan** \*

*\*Projet cible de création d'une maison médicale sur le territoire de PDSA*

### **Les visites assurées par des effecteurs mobiles, SOS et des îles :**

Un pool de médecins de garde est identifié pour assurer les visites incompressibles à la demande de la régulation du SAMU CENTRE 15 sur la totalité des horaires de permanence des soins, y compris en nuit profonde.

Sur le département du Finistère, les visites incompressibles sont assurées par les effecteurs à la demande de la régulation du SAMU centre 15 et des centres d'appels SOS Médecins pour Quimper et Brest (cf cartographie page 70).

**Ceux-ci sont, selon les périodes de PDSA entre 5 et 8 à réaliser les visites** sur le département du Finistère sur les différentes périodes de PDSA, à savoir :

- **Les soirées de 20 h à minuit : 8 médecins assurant les visites au départ administratif<sup>2</sup> de**
  - Brest : 2 médecins SOS
  - Concarneau : 1 médecin de garde
  - Douarnenez : 1 médecin de garde
  - Landerneau : 1 médecin de garde
  - Morlaix : 1 médecin de garde
  - Quimper : 1 médecin SOS
  - Saint-Renan : 1 médecin de garde
- **Les nuits de minuit à 8 h : 5 médecins assurant les visites au départ administratif de**
  - Brest : 2 médecins SOS
  - Douarnenez : 1 médecin de garde
  - Landerneau : 1 médecin de garde
  - Quimper : 1 médecin SOS
- **Les samedis de 12 h à 20 h : au moins 8 médecins assurant les visites au départ administratif de**
  - Brest : au moins 2 médecins SOS
  - Concarneau: 1 médecin de garde
  - Châteaulin : 1 médecin de garde
  - Saint-Renan : 1 médecin de garde
  - Morlaix : 1 médecin de garde
  - Quimper : au moins 2 médecins SOS

---

<sup>2</sup> Le point de départ administratif permet un calcul simplifié des indemnités kilométriques dues au médecin de garde mobile

- **Les dimanches de 8 h à 20 h : au moins 8 médecins assurant les visites au départ administratif de**
  - Brest : au moins 2 médecins SOS
  - Concarneau: 1 médecin de garde
  - Châteaulin : 1 médecin de garde
  - Saint-Renan : 1 médecin de garde
  - Morlaix : 1 médecin de garde
  - Quimper : au moins 2 médecins SOS

**Sur les îles de Batz, Ouessant et Sein**, le médecin de l'île, assure également en tant que de besoin des visites au domicile des patients îliens.

**Sur l'île de Molène**, aucun médecin ne résidant sur l'île, la permanence des soins est assurée, en lien avec les infirmiers de l'île, par un médecin du continent installé au Conquet.

**Les territoires de visites des associations SOS Médecins de Quimper et Brest sont précisés en annexe n°4.**



Source : Cahier des charges régional de la PDSA  
Réalisation ARS Bretagne, Décembre 2018  
Carte réalisée avec Cartes & Données - © Articque

0 10 20 km


## b. PDSA dentaires

### Horaires de permanence

La permanence des soins dentaires, assurée par les chirurgiens-dentistes libéraux, les chirurgiens-dentistes collaborateurs et les chirurgiens-dentistes salariés des centres de santé dans le cadre de leur obligation déontologique, est organisée dans chaque département les dimanches et jours fériés selon les horaires suivants dans **le département du Finistère : de 9 heures à midi**.

### Le périmètre des secteurs de permanence :

Le périmètre des secteurs de garde de la permanence des soins dentaires est défini dans le département selon la cartographie suivante : 5 secteurs de permanence

 Finistère - 2018  
Secteurs de permanence des soins dentaires

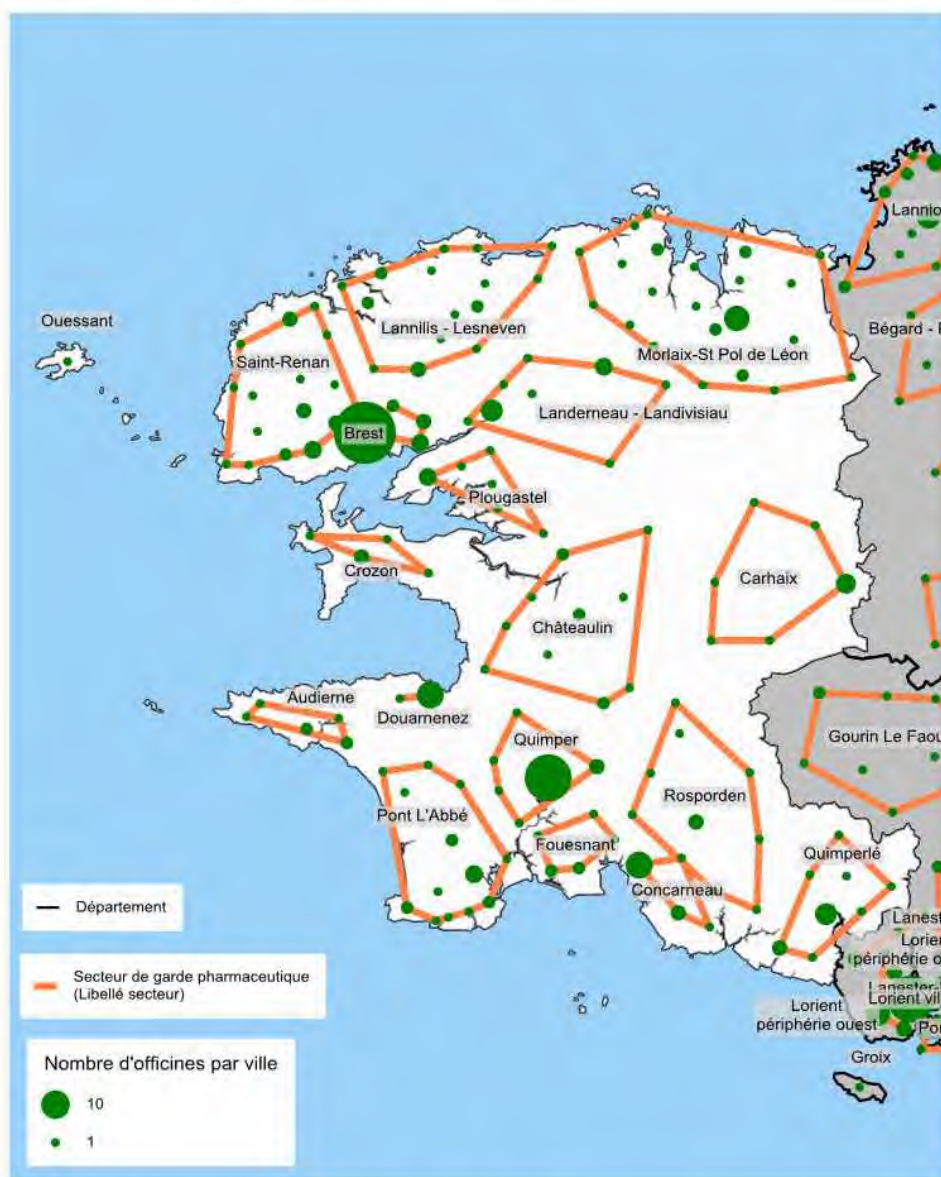


Source : Cahier des charges régional de la PDSA  
Réalisation ARS Bretagne, Décembre 2018  
Carte réalisée avec Cartes & Données - © Artique

0 10 20 km

### c. Garde pharmaceutique

**ars** Secteurs de garde pharmaceutique  
Finistère - 2018



Source : Syndicats (secteur de garde pharmaceutique), FINISS (8/01/2018)  
Réalisation ARS Bretagne, Novembre 2018  
Carte réalisée avec Cartes & Données - © Articque

0 13 25 km

# Le département d'Ille et Vilaine

## a. PDSA en médecine générale

### Modalités d'intervention des effecteurs fixes et mobiles sur le département

#### ☞ Les consultations assurées par des effecteurs fixes et SOS :

En Ille et Vilaine, les consultations sont assurées par le médecin de garde au sein de 7 maisons médicales de garde, 4 points de consultation de SOS Médecins et au sein des cabinets des médecins généralistes sur les territoires ne disposant pas à ce jour de MMG.

Un pool de médecins de garde est identifié pour chacun des points de consultation, sachant qu'un médecin peut assurer des gardes au sein de différents points de consultation sur des périodes distinctes. Pour chaque période de garde, un seul médecin figure au tableau de garde par point de consultation à l'exception de Rennes et Saint-Malo.

La répartition des communes par territoires de permanence des soins est quant à elle jointe en *annexe n°4*, précisant par ailleurs les territoires incluant une Zone d'Intervention Prioritaire du zonage médecin arrêté le 12 juin 2018 par le directeur général de l'ARS Bretagne.

Le médecin régulateur au sein du CRRA du SAMU centre 15 oriente, en tant que de besoin, le patient vers le lieu de consultation le plus proche (cf cartographie page 77).

### Les lieux et horaires de consultation sur le département d'Ille et Vilaine

#### En soirée de 20 h et minuit :

-  Maison médicale de garde de **Fougères**
-  Cabinet du médecin généraliste du territoire de **La Mézière \***
-  Maison médicale de garde de **Montfort Sur Meu**
-  Cabinet du médecin généraliste du territoire de **Mordelles \***
-  Cabinet du médecin généraliste du territoire de **Noyal sur Vilaine \***
-  Point de consultation de SOS Médecins **Rennes Sud**
-  Cabinet du médecin généraliste du territoire de **Redon**
-  Point de consultation de SOS Médecins **Saint-Malo**
-  Maison médicale de garde de **Vitré**
-  Point de consultation de SOS Médecins **Dinard** (*uniquement sur la période estivale*)

\* **Projet cible de création d'une MMG sur l'agglomération rennaise**

## Les samedis

### Entre midi et minuit :









-  Maison médicale de garde de **Combourg** : ouverture prévue début 2019
-  Point de consultation de SOS Médecins **Dinard**
-  Maison médicale de garde de **Fougères**
-  Cabinet du médecin généraliste du territoire de **La Mézière** \*
-  Cabinet du médecin généraliste du territoire de **Liffré** \*
-  Cabinet du médecin généraliste du territoire de **Mordelles** \*
-  Cabinet du médecin généraliste du territoire de **Noyal sur Vilaine** \*
-  Maison médicale de garde de **Montfort Sur Meu**
-  Point de consultation de SOS Médecins **Rennes Sud**
-  Point de consultation de SOS Médecins **Saint-Malo**
-  Maison médicale de garde de **Vitré**
-  Maison médicale de garde de **Redon** (le territoire de PDSA de la MMG de Redon se situe sur le département du Morbihan).

### Entre midi et 20 h :

-  Point de consultation de SOS Médecins **Rennes Nord**
-  Maison médicale de garde de **Guipry Messac** : déménagement prévu en 2020 sur le CH de Bain de Bretagne
-  Maison médicale de garde de **Retiers** : déménagement prévu début 2019 sur le CH de Janzé
-  Maison médicale de garde de **Rennes** : localisation au sein du Service d'Urgences du CHRU de Rennes - Pontchaillou

## Les dimanches et jours fériés

### Entre 8 h et minuit :

-  Maison médicale de garde de **Combourg** ouverture prévue début 2019
-  Point de consultation de SOS Médecins **Dinard**
-  Maison médicale de garde de **Fougères**
-  Cabinet du médecin généraliste du territoire de **Liffré** \*
-  Cabinet du médecin généraliste du territoire de **La Mézière** \*
-  Cabinet du médecin généraliste du territoire de **Mordelles** \*
-  Cabinet du médecin généraliste du territoire de **Noyal sur Vilaine** \*
-  Maison médicale de garde de **Montfort Sur Meu**
-  Point de consultation de SOS Médecins **Rennes Nord**

\* Projet cible de création d'une MMG sur l'agglomération rennaise



- Point de consultation de SOS Médecins **Rennes Sud**
- Point de consultation de SOS Médecin **Saint-Malo**
- Maison médicale de garde de **Vitré**
- Maison médicale de garde de **Redon** (*le territoire de PDSA de la MMG de Redon se situe sur le département du Morbihan*).

🕒 **Entre 8 h et 20 h :**

- Maison médicale de garde de **Guipry Messac** : déménagement prévu en 2020 sur le CH de Bain de Bretagne
- Maison médicale de garde de **Retiers** : déménagement prévu début 2019 sur le CH de Janzé
- Maison médicale de garde de **Rennes** : localisation au sein du Service d'Urgences du CHRU de Rennes- Pontchaillou

👉 **Les visites assurées par des effecteurs mobiles, SOS et des îles :**

Un pool de médecins de garde est identifié pour assurer les visites incompressibles à la demande de la régulation du SAMU CENTRE 15 sur la totalité des horaires de permanence des soins, y compris en nuit profonde.

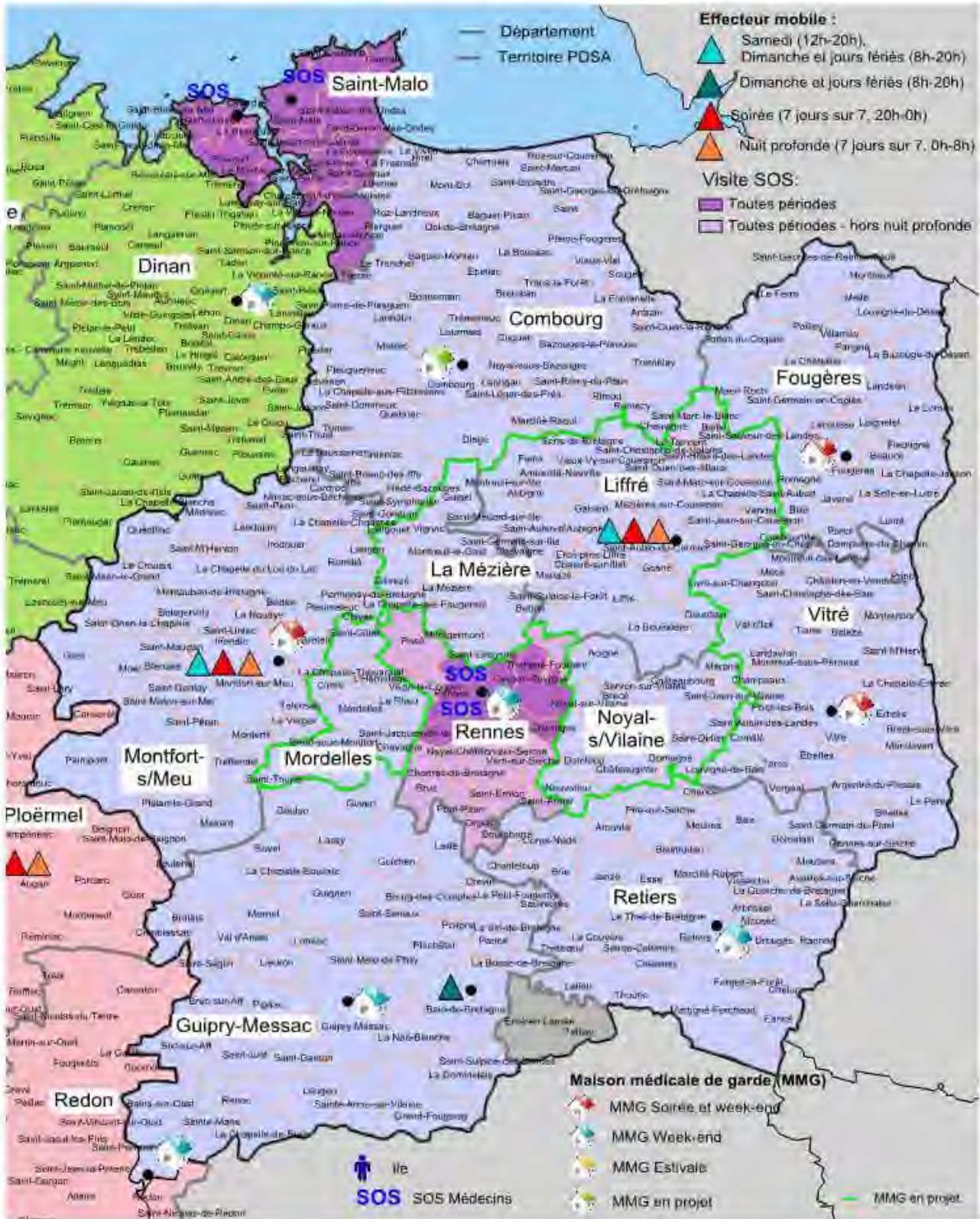
Sur le département d'Ille et Vilaine, les visites incompressibles sont assurées par les effecteurs à la demande de la régulation du SAMU centre 15 et des centres d'appels SOS Médecins pour Rennes, Saint-Malo et Dinard (cf cartographie page 77). **Ceux-ci sont, selon les périodes de PDSA, entre 6 et 9 à réaliser les visites** sur le département sur les différentes périodes de PDSA, à savoir :

- **Les soirées de 20 h à minuit : 8 à 9 médecins assurant les visites au départ administratif<sup>3</sup> de**
  - Dinard : 1 médecin SOS sur la période estivale
  - Montfort Sur Meu : 1 médecin de garde
  - Rennes : 4 médecins SOS
  - Saint-Aubin du Cormier: 1 médecin de garde
  - Saint-Malo : 2 médecins SOS
- **Les nuits de minuit à 8 h : 6 médecins assurant les visites au départ administratif de**
  - Montfort Sur Meu : 1 médecin de garde
  - Rennes : 2 médecins SOS
  - Saint-Aubin du Cormier: 1 médecin de garde
  - Saint-Malo : 2 médecins SOS
- **Les samedis de 12 h à 20 h : au moins 8 médecins assurant les visites au départ administratif de**
  - Dinard : 1 médecin SOS
  - Montfort Sur Meu : 1 médecin de garde
  - Saint-Aubin du Cormier: 1 médecin de garde
  - Saint-Malo : 2 médecins SOS
  - Rennes : 3 à 4 médecins SOS

<sup>3</sup> Le point de départ administratif permet un calcul simplifié des indemnités kilométriques dues au médecin de garde mobile

- **Les dimanches de 8 h à 20 h : au moins 9 médecins assurant les visites au départ administratif de**
  - Dinard : 1 médecin SOS
  - Montfort Sur Meu : 1 médecin de garde
  - Rennes : 3 à 4 médecins SOS
  - Saint-Aubin du Cormier : 1 médecin de garde
  - Bain de Bretagne : 1 médecin de garde
  - Saint-Malo : 2 médecins SOS

Les territoires de visites des associations SOS Médecins de Rennes et Saint-Malo et Dinard sont précisés en *annexe n°4*.



Source : Cahier des charges régional de la PDSA  
Réalisation ARS Bretagne, Décembre 2018  
Carte réalisée avec Cartes & Données - © Artique

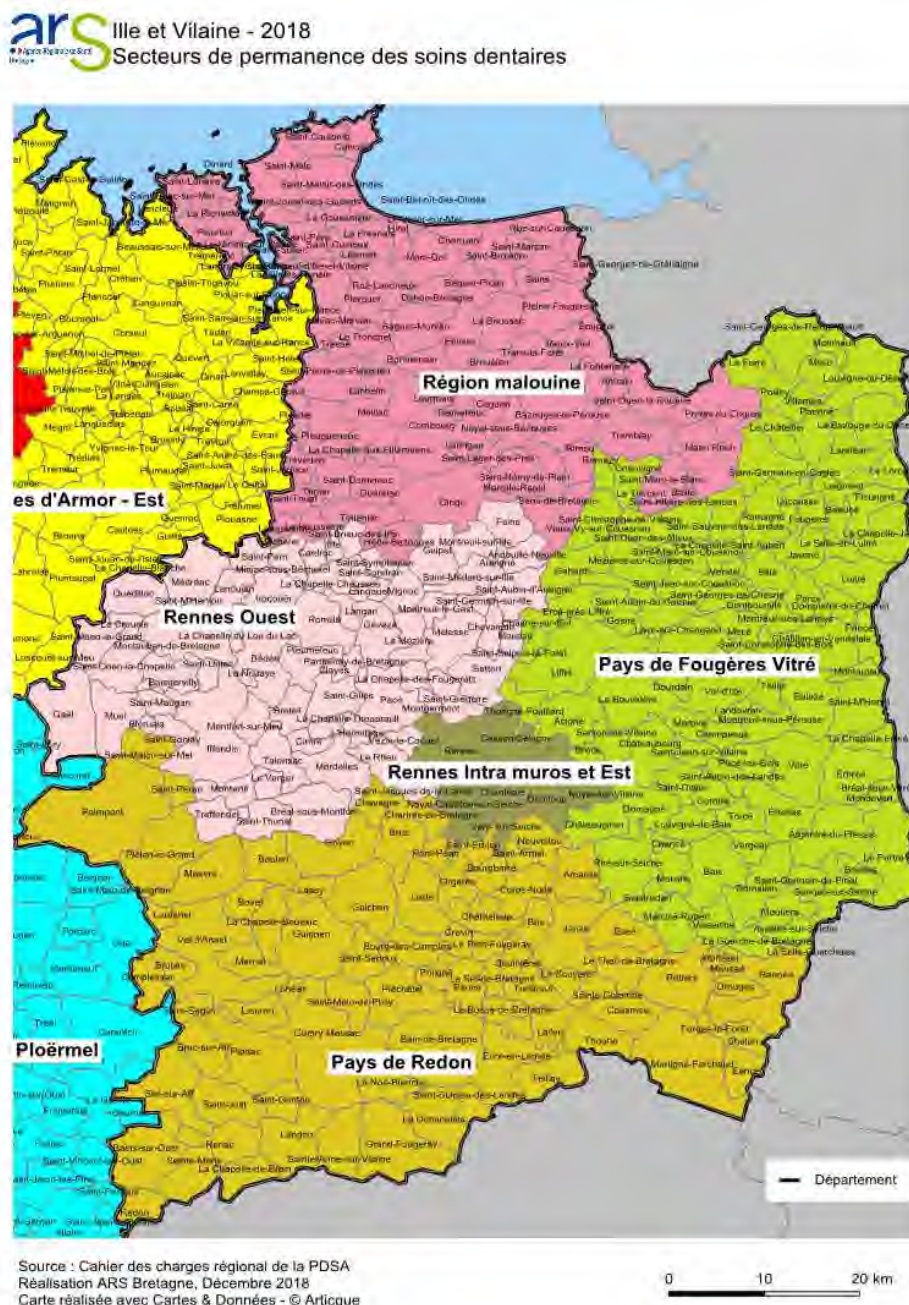
## b. PDSA dentaires

### Horaires de permanence

La permanence des soins dentaires, assurée par les chirurgiens-dentistes libéraux, les chirurgiens-dentistes collaborateurs et les chirurgiens-dentistes salariés des centres de santé dans le cadre de leur obligation déontologique, est organisée dans chaque département les dimanches et jours fériés selon les horaires suivants en Ille et Vilaine de 9 heures à midi et de 15 heures à 18 heures.

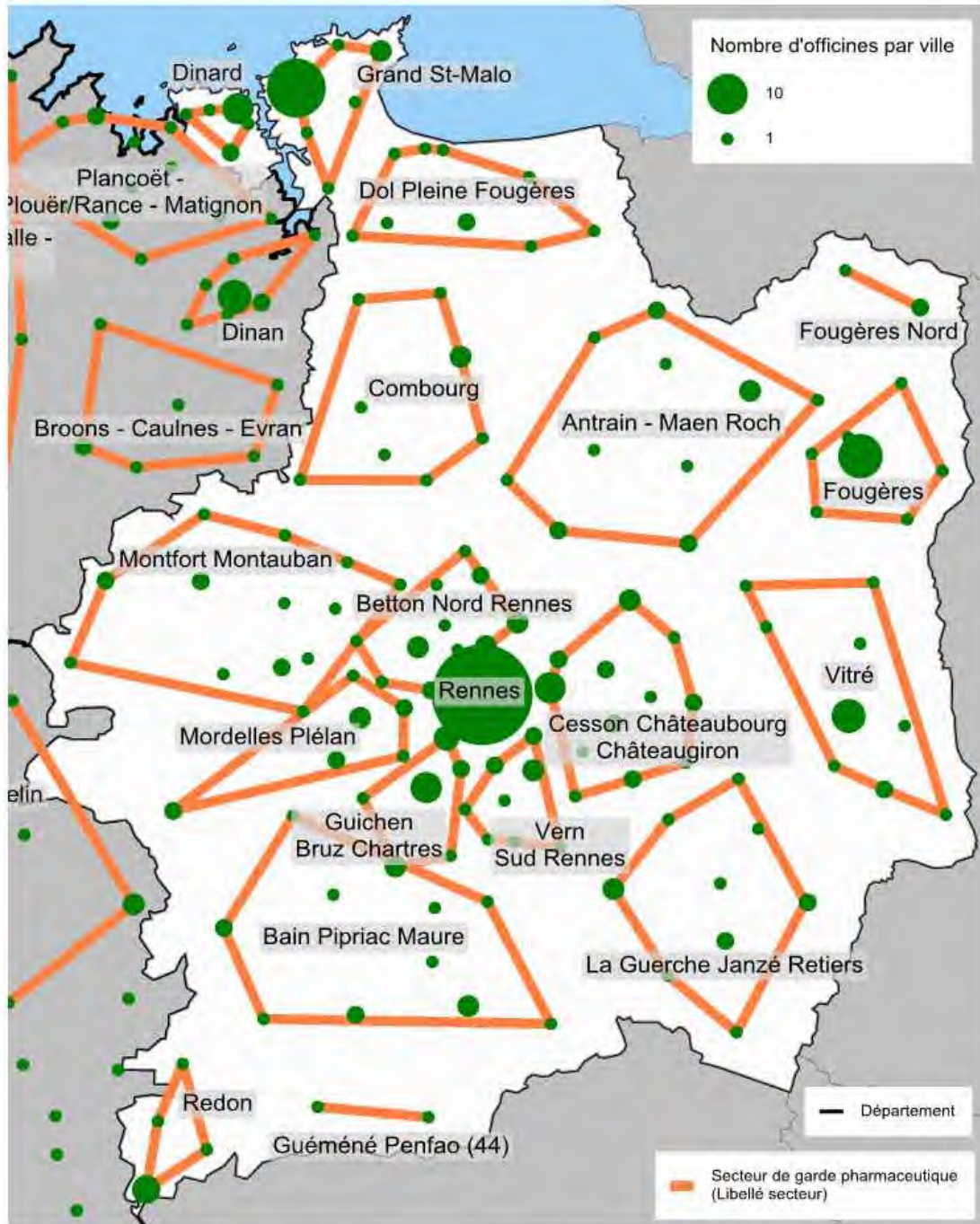
### Le périmètre des secteurs de permanence :

Le périmètre des secteurs de garde de la permanence des soins dentaires est défini dans le département selon la cartographie suivante : 5 secteurs de permanence.



### c. Garde pharmaceutique

ars Secteurs de garde pharmaceutique  
Ille-et-Vilaine - 2018



Source : Syndicats (secteur de garde pharmaceutique), FINESS (8/01/2018)  
Réalisation ARS Bretagne, Novembre 2018  
Carte réalisée avec Cartes & Données - © Artique

# Le département du Morbihan

## a. PDSA en médecine générale

### Modalités d'intervention des effecteurs fixes et mobiles sur le département

#### ☞ Les consultations assurées par des effecteurs fixes, SOS et des îles :

Dans le Morbihan, les consultations sont assurées, sur le continent par le médecin de garde au sein des 10 Maisons Médicales de Garde, 2 points de consultation de SOS Médecins et au sein des cabinets des médecins généralistes sur les 2 territoires ne disposant pas à ce jour de MMG. Sur les îles de Belle-Ile, Groix, l'île aux Moines et Houat, les consultations sont assurées au cabinet du médecin généraliste.

Un pool de médecins de garde est identifié pour chacun des points de consultation, sachant qu'un médecin peut assurer des gardes au sein de différents points de consultation sur des périodes distinctes. Pour chaque période de garde, un seul médecin figure au tableau de garde par point de consultation à l'exception de Vannes, Auray et Lorient.

La répartition des communes par territoire de permanence des soins est quant à elle jointe en *annexe n°4*, précisant par ailleurs les territoires incluant une Zone d'Intervention Prioritaire (ZIP) du zonage médecin arrêté le 12 juin 2018 par le directeur général de l'ARS Bretagne.

**Le médecin régulateur au sein du CRRRA du SAMU centre 15 oriente, en tant que de besoin, le patient vers le lieu de consultation le plus proche** (cf cartographie page 84).

### Les lieux et horaires de consultation sur le département du Morbihan

#### En soirée de 20 h et minuit :

- Maison médicale de garde d'Auray
- Centre Hospitalier de Belle Ile
- Cabinet du médecin généraliste sur l'île de Groix
- Maison médicale de garde d'Hennebont
- Cabinet du médecin généraliste de l'île d'Houat
- Cabinet du médecin généraliste de garde du territoire d'Elven
- Cabinet du médecin généraliste du territoire de Le Faouët
- Maison médicale de garde de Locminé
- Maison médicale de garde de Lorient
- Point de consultation de SOS Médecins Lorient
- Cabinet du médecin généraliste de l'île aux Moines

- Maison médicale de garde de **Nivillac**
- Cabinet du médecin de garde du territoire de **Pontivy**
- Maison médicale de garde de **Ploërmel**
- Point de consultation de SOS Médecins **Vannes**
- Maison médicale de garde de **Vannes**

## Les samedis

### 🕒 Entre midi et minuit :

- Maison médicale de garde **d'Auray** (2 médecins de garde)
- Centre Hospitalier de **Belle Ile** (2 médecins sur la période estivale)
- Cabinet du médecin généraliste sur **l'Île de Groix**
- Maison médicale de garde **d'Hennebont**
- Cabinet du médecin généraliste de **l'Île d'Houat**
- Cabinet du médecin généraliste de garde **du territoire d'Elven**
- Cabinet du médecin généraliste **du territoire de Le Faouët**
- Maison médicale de garde de **Locminé**
- Maison médicale de garde de **Lorient**
- Point de consultation de SOS Médecins **Lorient**
- Cabinet du médecin généraliste de **l'Île aux Moines**
- Maison médicale de garde de **Nivillac**
- Maison médicale de garde de **de Pontivy**
- Maison médicale de garde de **Ploërmel**
- Maison médicale de garde de **Redon**
- Point de consultation de SOS Médecins **Vannes**
- Maison médicale de garde de **Vannes**
- Maison médicale de garde **de Quiberon sur les périodes estivales les week-ends et les ponts de mai**
- Maison médicale de garde de **Sarzeau sur les périodes estivales les week-ends et les ponts de mai**

## Les dimanches et jours fériés

### 🕒 Entre 8 h et minuit :

- Maison médicale de garde **d'Auray** (2 médecins de garde) de 8h à 22h
- Centre Hospitalier de **Belle Ile** (2 médecins de garde sur la période estivale)
- Cabinet du médecin généraliste sur **l'Île de Groix**

- Maison médicale de garde **d’Hennebont**
- Cabinet du médecin généraliste de l’**Ile d’Houat**
- Cabinet du médecin généraliste de garde **du territoire d’Elven**
- Cabinet du médecin généraliste **du Faouët**
- Maison médicale de garde de **Locminé**
- Maison médicale de garde de **Lorient**
- Point de consultation de SOS Médecins **Lorient**
- Cabinet du médecin généraliste de l’**Ile aux Moines**
- Maison médicale de garde de **Nivillac**
- Maison médicale de garde de **de Pontivy**
- Maison médicale de garde de **Ploërmel**
- Maison médicale de garde de **Redon**
- Point de consultation de SOS Médecins **Vannes**
- Maison médicale de garde de **Vannes**
- Maison médicale de garde **de Quiberon sur les périodes estivales les week-ends et les ponts de mai**
- Maison médicale de garde de **Sarzeau sur les périodes estivales les week-ends et les ponts de mai**

☞ **Les visites assurées par des effecteurs mobiles, SOS et des îles :**

Un pool de médecins de garde est identifié pour assurer les visites incompressibles à la demande de la régulation du SAMU CENTRE 15 sur la totalité des horaires de permanence des soins, y compris en nuit profonde.

**Sur le département du Morbihan**, les visites incompressibles sont assurées par les effecteurs à la demande de la régulation du SAMU centre 15 et des centres d’appels SOS Médecins pour Vannes, et Lorient (cf cartographie page 84). **Ceux-ci sont 4 sur toutes les périodes à réaliser les visites** sur le département à savoir :

- **Les soirées de 20 h à minuit : 4 médecins assurant les visites au départ administratif <sup>4</sup>de**
  - Lorient: 1 médecin de garde
  - Lorient : 1 médecin SOS
  - Ploërmel : 1 médecin de garde
  - Vannes : 1 médecin SOS
- **Les nuits de minuit à 8 h : 4 médecins assurant les visites au départ administratif de**
  - Lorient: 1 médecin de garde
  - Lorient : 1 médecin SOS
  - Ploërmel : 1 médecin de garde
  - Vannes : 1 médecin SOS

---

<sup>4</sup> \*Le point de départ administratif permet un calcul simplifié des indemnités kilométriques dues au médecin de garde mobile.



- **Les samedis de 12 h à 20 h : 4 médecins assurant les visites au départ administratif de**
  - Lorient: 1 médecin de garde
  - Lorient : 1 médecin SOS
  - Ploërmel : 1 médecin de garde
  - Vannes : 1 médecin SOS
  
- **Les dimanches de 8 h à 20 h : 4 médecins assurant les visites au départ administratif de**
  - Lorient: 1 médecin de garde
  - Lorient : 1 médecin SOS
  - Ploërmel : 1 médecin de garde
  - Vannes : 1 médecin SOS

Les territoires de visites des associations SOS Médecins de Vannes et Lorient sont précisés en annexe n°4.



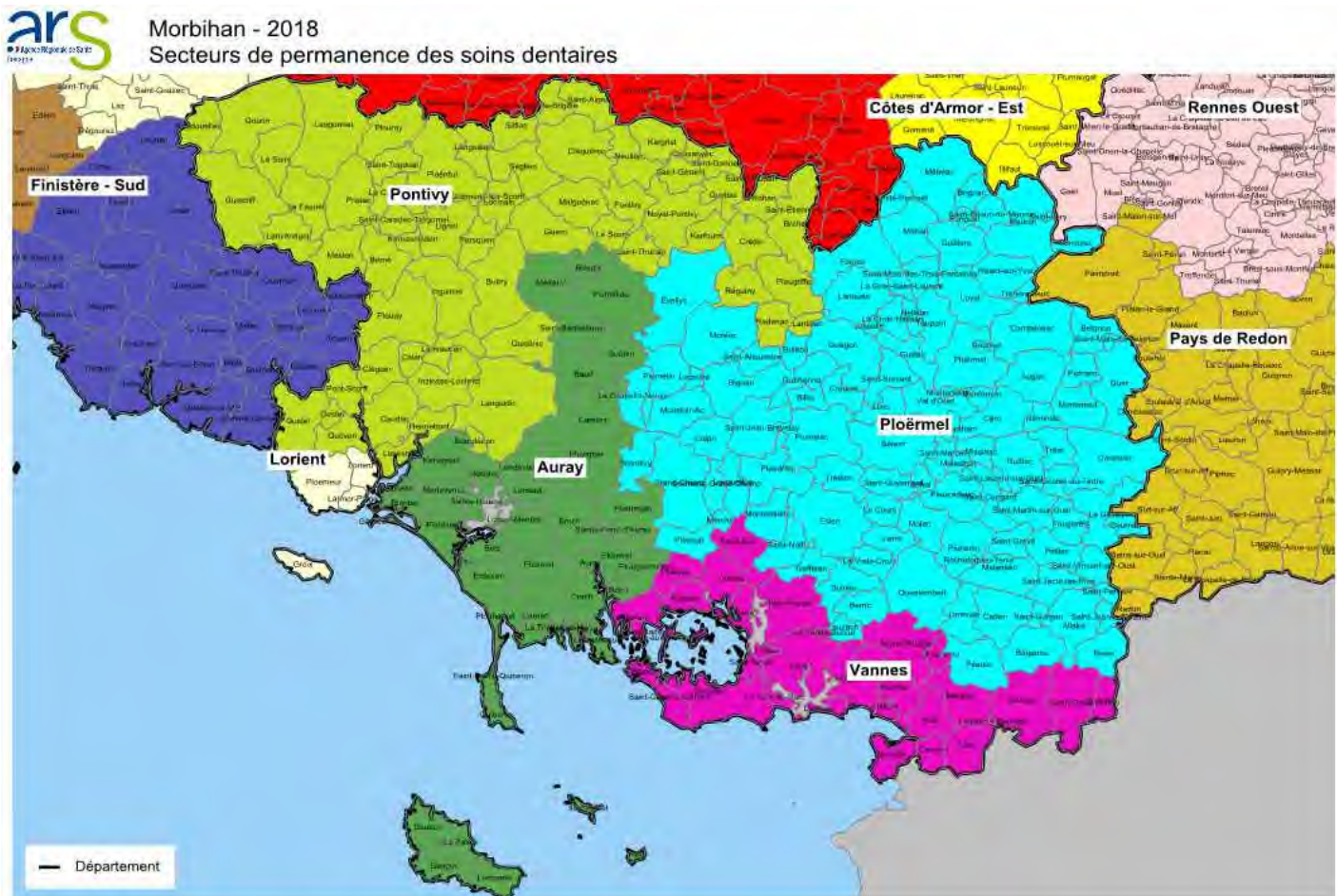
## b. PDSA dentaires

### Horaires de permanence

La permanence des soins dentaires, assurée par les chirurgiens-dentistes libéraux, les chirurgiens-dentistes collaborateurs et les chirurgiens-dentistes salariés des centres de santé dans le cadre de leur obligation déontologique, est organisée dans chaque département les dimanches et jours fériés selon les horaires suivants dans le Morbihan de 9 heures à midi.

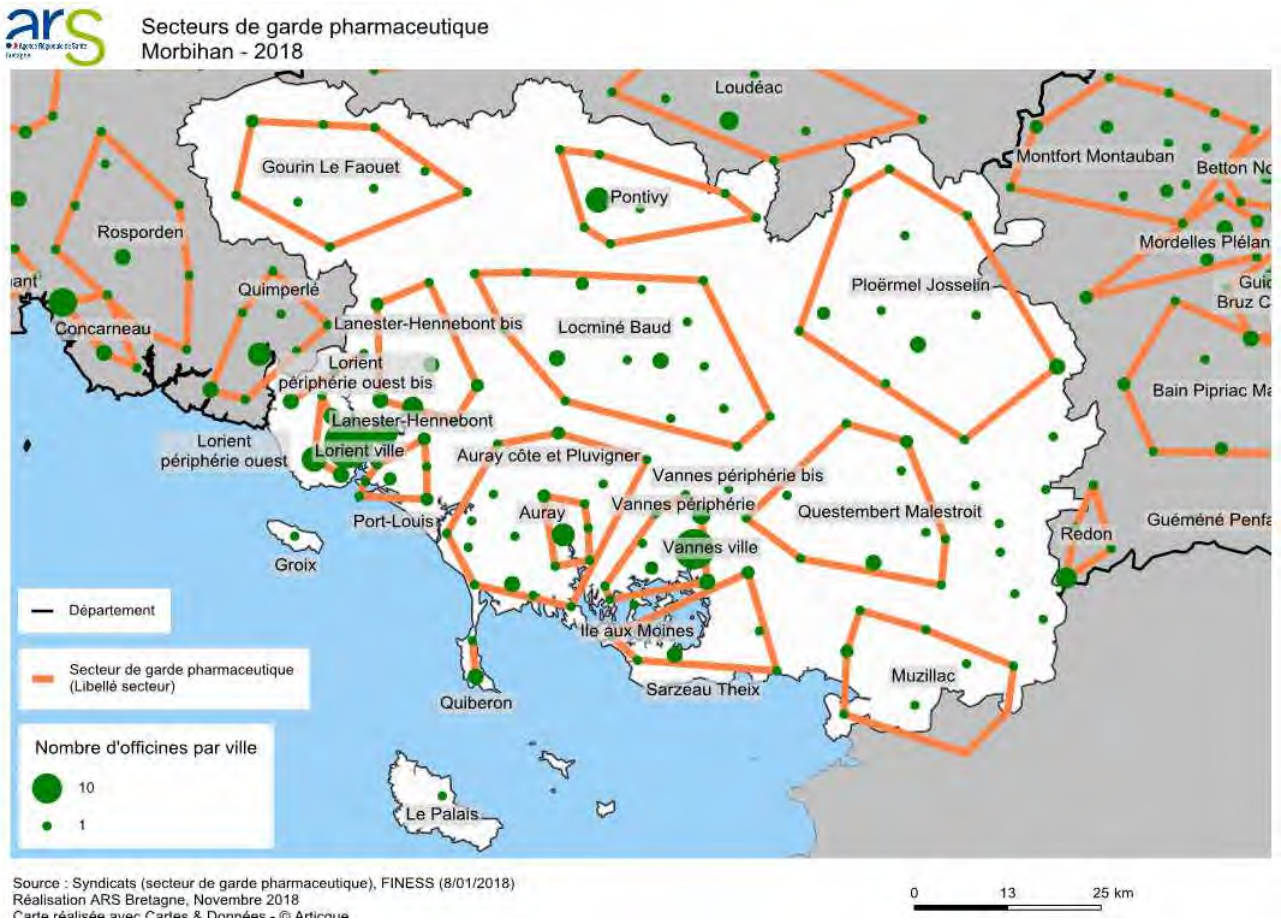
### Le périmètre des secteurs de permanence :

Le périmètre des secteurs de garde de la permanence des soins dentaires est défini dans le département selon la cartographie suivante : 5 secteurs de permanence.



Source : Cahier des charges régional de la PDSA  
Réalisation ARS Bretagne, Décembre 2018  
Carte réalisée avec Cartes & Données - © Artique

## c. Garde pharmaceutique



# ANNEXES CAHIER DES CHARGES REGIONAL DE LA PERMANENCE DES SOINS AMBULATOIRES

2019

## *BRETAGNE*



LE SOIR  
APRES 20H

LE WEEK-END  
A PARTIR DE  
SAMEDI 12H



LES JOURS  
FERIES

## **ANNEXES**

---

- 1. *Methodologie de revision du cahier des charges* p 2 à 5**
- 2. *Dispositions reglementaires* p 6 à 7**
- 3. *Calendriers de la PDSA 2019 - 2020 - 2021* p 8 à 10**
- 4. *Cartographie des territoires de PDSA en medecine generale, liste des communes et correspondance zonage medecin* p 11 à 58**
- 5. *Procedure de liquidation des forfaits de PDSA* P 59 à 60**
- 6. *Cartographie des secteurs de PDSA en chirurgie dentaire, liste des communes par secteur* p 61 à 93**

## **Annexe n°1 : Méthodologie de révision du présent cahier des charges**

Le présent cahier des charges a été élaboré sur le fondement des résultats des évaluations annuelles du dispositif de PDSA mis en place depuis 2012 en région Bretagne.

Il a été réalisé en concertation avec les acteurs et partenaires concernés réunis au sein du groupe de travail régional de la PDSA et des groupes de travail techniques dont la composition est la suivante.

- **Groupe de Travail Régional**

| <b>Composition</b>  | <b>Prénom - NOM</b>                       |
|---|---|
| URPS médecin  | Dr Daniel PENCOLE                         |
| URPS Pharmacien   | Mme Joëlle DEGUILLAUME                    |
| URPS Chirurgien-Dentiste  | Dr Dominique LE BRIZAULT                  |
| Association départementale de la permanence des soins des Côtes d'Armor | Dr Eric BOUVET                            |
| Association départementale de la permanence des soins du Finistère      | Dr Gilbert LAOUENAN                       |
| Association départementale de la permanence des soins d'Ille et Vilaine | Dr Bruno GUILLOUET -Dr Chrystèle CERTAIN  |
| Association départementale de la permanence des soins du Morbihan       | Dr Hubert MOSER -Dr Jean-Louis SAMZUN     |
| Ordre régional des médecins   | Dr Ytaf LARROCHE                          |
| Ordre régional des chirurgiens-dentistes                                | Dr Lydie APIOU BOULÉ -Dr Gilles GOURGA    |
| Ordre départemental des médecins 22                                     | Dr Brigitte BONNIER                       |
| Ordre départemental des médecins 29                                     | Dr Pierre JOURDREN -Dr Bernard PLOUHINEC  |
| Ordre départemental des médecins 35                                     | Dr Michel CARSIN -Dr Khalil BEN YAMED     |
| Ordre départemental des médecins 56                                     | Dr Patrice JUETTE -Dr Stéphane PINARD     |
| SOS Médecins 29   | Dr Yann Anton ROBIN -Dr Yannick MARTIN    |
| SOS médecins 35   | Dr Virginie BLONS- - Dr Daniel BROWN      |
| SOS médecins 56   | Dr Sébastien THOS -Dr Hugues LECUYER      |
| HAD   | Dr Mathilde BORDAS                        |
| Internes en médecine générale : AIMGER                                  | M. Franck DILLINGER                       |
| FEHAP/URIOPSS   | Mme Françoise ROZEC                       |
| Assurance Maladie : Coordination régionale GDR                          | Mme Fabienne NASSAR                       |
| Fédération Hospitalière de France                                       | M. Sébastien LE CORRE                     |
| SAMU 22   | Dr Didier CHALUMEAU – Dr Benoît LETELLIER |
| SAMU 29   | Dr Nouredine CHAHIR                       |

| <b>Composition</b>              | <b>Titulaire</b>                                   |
|---------------------------------|--|
| <b>SAMU 35</b>                  | Pr Louis SOULAT                                    |
| <b>SAMU 35</b>                  | Vincent GERVAISE                                   |
| <b>SAMU 56</b>                  | Dr Emily LESIGNE                                   |
| <b>Réseau Bretagne Urgences</b> | Dr Françoise CELLIER<br>Mme Aurore GUIGNER-RICHARD |
| <b>Transporteurs sanitaires</b> |  |

- **Groupe de Travail Technique « Territorialisation et effecton fixe »**

| <b>Composition</b>   | <b>Prénom - NOM</b>                        |
|--|--|
| <b>URPS médecin</b>  | Dr Daniel PENCOLE                          |
| <b>Association départementale de la permanence des soins des Côtes d'Armor</b> | Dr Eric BOUVET - Dr Jean-Louis BERSSANUTTI |
| <b>Association départementale de la permanence des soins du Finistère</b>      | Dr Gilbert LAOUENAN                        |
| <b>Association départementale de la permanence des soins d'Ille et Vilaine</b> | Dr Bruno GUILLOUET -Dr Chrystèle CERTAIN   |
| <b>Association départementale de la permanence des soins du Morbihan</b>       | Dr Hubert MOSER -Dr Jean-Louis SAMZUN      |
| <b>Ordre régional des médecins</b>   | Dr Ytaf LARROCHE                           |
| <b>Ordre départemental des médecins 22</b>                                     | Dr Brigitte BONNIER                        |
| <b>Ordre départemental des médecins 29</b>                                     | Dr Pierre JOURDREN -Dr Bernard PLOUHINEC   |
| <b>Ordre départemental des médecins 35</b>                                     | Dr Michel CARSIN                           |
| <b>Ordre départemental des médecins 56</b>                                     | Dr Patrice JUETTE                          |
| <b>SOS Médecins 29</b>   | Dr Yann Anton ROBIN -Dr Yannick MARTIN     |
| <b>SOS médecins 35</b>   | Dr Virginie BLONS- - Dr Daniel BROWN       |
| <b>SOS médecins 56</b>   | Dr Sébastien THOS - Dr Hugues LECUYER      |
| <b>Internes en médecine générale : AIMGER</b>                                  | Mme Albane SALIOU                          |
| <b>Assurance Maladie : Coordination régionale GDR</b>                          | Mme Cécile LHOMET                          |



- Groupe de Travail Technique « Effectation mobile et Régulation »

| <b>Composition</b>  | <b>Prénom - NOM</b>                                |
|---|--|
| URPS médecin  | Dr Daniel PENCOLE                                  |
| Association départementale de la permanence des soins des Côtes d'Armor | Dr Eric BOUVET -Dr Jean-Louis BERSSANUTTI          |
| Association départementale de la permanence des soins du Finistère      | Dr Gilbert LAOUENAN                                |
| Association départementale de la permanence des soins d'Ille et Vilaine | Dr Bruno GUILLOUET-Dr Chrystèle CERTAIN            |
| Association départementale de la permanence des soins du Morbihan       | Dr Hubert MOSER - Dr Jean-Louis SAMZUN             |
| Ordre régional des médecins   | Dr Ytaf LARROCHE                                   |
| Ordre départemental des médecins 22                                     | Dr Brigitte BONNIER                                |
| Ordre départemental des médecins 29                                     | Dr Pierre JOURDREN - Dr Bernard PLOUHINEC          |
| Ordre départemental des médecins 35                                     | Dr Michel CARSIN                                   |
| Ordre départemental des médecins 56                                     | Dr Patrice JUETTE                                  |
| SOS Médecins 29   | Dr Yann Anton ROBIN -Dr Yannick MARTIN             |
| SOS médecins 35   | Dr Virginie BLONS - Dr Daniel BROWN                |
| SOS médecins 56   | Dr Sébastien THOS - Dr Hugues LECUYER              |
| Internes en médecine générale : AIMGER                                  | Mme Albane SALIOU                                  |
| Assurance Maladie : Coordination régionale GDR                          | Mme Cécile LHOMET                                  |
| SAMU 22   | Dr Benoît LETELLIER                                |
| SAMU 29   | Dr Noureddine CHAHIR                               |
| SAMU 35   | Pr Louis SOULAT                                    |
| SAMU 35   | Vincent GERVAISE                                   |
| SAMU 56   | Dr Emily LESIGNE                                   |
| Réseau Bretagne Urgences  | Dr Françoise CELLIER<br>Mme Aurore GUIGNER-RICHARD |
| HAD   | Dr Mathilde BORDAS                                 |

- **Groupe de Travail Régional Chirurgiens-dentistes**

| <b>Composition</b>                                    | <b>Prénom – NOM</b>                        |
|---|--|
| <b>Ordre des chirurgiens-dentistes 22</b>             | Dr Jean-Pierre GUIVARCH – Dr Gilles GOURGA |
| <b>Ordre des chirurgiens-dentistes 29</b>             | Dr Jean-Claude LUGUET                      |
| <b>Ordre des chirurgiens-dentistes 35</b>             | Dr Dominique CHAVE                         |
| <b>Ordre des chirurgiens-dentistes 56</b>             | Dr Hubert ALIX                             |
| <b>Ordre régional des chirurgiens-dentistes</b>       | Dr Lydie APIOU BOULÉ                       |
| <b>Assurance Maladie : Coordination régionale GDR</b> | Mme Fabienne NASSAR                        |
| <b>Mutuelles de Bretagne</b>                          | Mme Anne FAUVEL                            |
| <b>URPS Chirurgiens-dentistes</b>                     | Dr Dominique LE BRIZAULT                   |
| <b>Syndicat FSDL</b>                                  | Dr Juldaz LECOURANT                        |
| <b>Syndicat UD</b>                                    | Dr Janig BRUCHIER                          |
| <b>Usagers (France Asso Santé)</b>                    | Mme Maryannick SURGET                      |
| <b>Réseau Bretagne Urgences</b>                       | Dr Françoise CELLIER                       |

**Au titre de l'ARS Bretagne :**

- **Pour le siège :** M. Hervé GOBY - Mme Marine CHAUVET - Mme Julie LONGY – M. Thomas JAVERLIAT (stagiaire)
- **Pour le département des Côtes d'Armor :** Mme Anne CHARLES
- **Pour le département du Finistère :** Mme Béatrice LASTENNET
- **Pour le département d'Ille et Vilaine :** Mme Anne-Marie KEROMNES,
- **Pour le département du Morbihan :** Mme Madeleine GOURMELON

## **Annexe n°2 : Dispositions réglementaires**

Loi n°2009-879 du 21 juillet 2009 portant réforme de l'hôpital et relative aux patients, à la santé et aux territoires : article 49

- **Code de la santé publique :**

Code santé publique article [L 6314-1](#) et de l'article [R 6315-1](#) à l'article [R 6315-7](#) ([R 6315-2](#), [R 6315-3](#), [R 6315-4](#), [R 6315-5](#) et [R 6315-6](#))

- **Décrets :**

[Décret n° 2010-809 du 13 juillet 2010](#) relatif aux modalités d'organisation de la permanence des soins

[Décret n° 2010-810 du 13 juillet 2010](#) relatif au comité de l'aide médicale urgente, de la permanence des soins et des transports sanitaires

[Décret n° 2015-75 du 27 janvier 2015](#) relatif à l'organisation de la permanence des soins des chirurgiens-dentistes en ville et des médecins dans les centres de santé

[Décret n°2012-271 du 27 février 2012](#) relatif au fonds d'intervention régional des agences régionales de santé

- **Arrêtés :**

[Arrêté du 20 avril 2011](#) relatif à la rémunération des médecins participant à la permanence des soins en médecine ambulatoire.

[Arrêté ministériel du 20 avril 2011](#) relatif à la rémunération des médecins participant à la permanence des soins en médecine ambulatoire

[Arrêté du 20 octobre 2016](#) portant approbation de la convention nationale organisant les rapports entre les médecins libéraux et l'assurance maladie signée le 25 août 2016

[Arrêté du 20 octobre 2011](#) fixant les règles de traçabilité des appels traités dans le cadre de la permanence des soins en médecine ambulatoire

[Arrêté du 3 mai 2010](#) portant approbation du règlement arbitral applicable aux médecins libéraux en l'absence de Convention nationale

- **Instructions :**

[Instruction N° DGOS/R2/2011/192 du 20 avril 2011](#) relative à la permanence des soins en médecine ambulatoire.

[Instruction N° DSS/1B/2011/ du 27 janvier 2012](#) portant sur le circuit de liquidation et de paiement des forfaits de régulation et d'astreinte de permanence des soins ambulatoire

[Circulaire n° DHOS/DSS/CNAMTS/O1/1B/2007/137](#) du 23 mars 2007 relative aux maisons médicales de garde et au dispositif de permanence des soins en médecine ambulatoire.

## **Recommandation de la Haute Autorité en Santé**

**Mars 2011** : Synthèse des recommandations de bonnes pratiques professionnelles : Modalités de prise en charge d'un appel de demande de soins non programmés dans le cadre de la régulation médicale

**Février 2009** : Synthèse des recommandations de bonnes pratiques professionnelles : Prescription médicamenteuse par téléphone (ou téléprescription) dans le cadre de la régulation médicale

# Annexe n°3 : Calendriers de la PDSA 2019 -2020 -2021

## Calendrier PDSA 2019

| Janvier          | Février | Mars | Avril         | Mai                | Juin             | Juillet          | Août              | Septembre | Octobre | Novembre            | Décembre    | Janvier          |
|------------------|---------|------|---------------|--------------------|------------------|------------------|-------------------|-----------|---------|---------------------|-------------|------------------|
| 1 M (J. de l'An) | 4 V     | 4 V  | 1 L           | 1 M (Fête Travail) | 1 S              | 1 L              | 1 J               | 1 D       | 1 M     | 1 M (Jourpoint)     | 1 D         | 1 M (J. de l'An) |
| 2 M              | 5 S     | 5 S  | 2 M           | 2 J                | 2 D              | 2 M              | 2 V               | 2 L       | 2 M     | 2 S                 | 2 L         |                  |
| 3 J              | 3 D     | 3 D  | 3 M           | 3 V                | 3 L              | 3 M              | 3 S               | 3 M       | 3 J     | 3 D                 | 3 M         |                  |
| 4 V              | 4 L     | 4 L  | 4 J           | 4 S                | 4 M              | 4 V              | 4 D               | 4 M       | 4 V     | 4 L                 | 4 M         |                  |
| 5 S              | 5 M     | 5 M  | 5 D           | 5 D                | 5 M              | 5 V              | 5 L               | 5 J       | 5 S     | 5 M                 | 5 J         |                  |
| 6 D              | 6 M     | 6 M  | 6 S           | 6 L                | 6 J              | 6 S              | 6 M               | 6 V       | 6 D     | 6 M                 | 6 V         |                  |
| 7 L              | 7 J     | 7 J  | 7 D           | 7 M                | 7 V              | 7 D              | 7 M               | 7 S       | 7 L     | 7 J                 | 7 S         |                  |
| 8 M              | 8 V     | 8 V  | 8 L           | 8 M (Vies, 45)     | 8 S              | 8 L              | 8 J               | 8 D       | 8 M     | 8 V                 | 8 D         |                  |
| 9 M              | 9 S     | 9 S  | 9 M           | 9 J                | 9 D              | 9 M              | 9 V               | 9 L       | 9 M     | 9 S                 | 9 L         |                  |
| 10 J             | 10 D    | 10 D | 10 M          | 10 V               | 10 L (Pentecôte) | 10 M             | 10 S              | 10 M      | 10 J    | 10 D                | 10 M        |                  |
| 11 V             | 11 L    | 11 L | 11 J          | 11 S               | 11 M             | 11 J             | 11 D              | 11 M      | 11 V    | 11 L (Anniversaire) | 11 M        |                  |
| 12 S             | 12 M    | 12 M | 12 V          | 12 D               | 12 M             | 12 V             | 12 L              | 12 J      | 12 S    | 12 M                | 12 J        |                  |
| 13 D             | 13 M    | 13 M | 13 S          | 13 L               | 13 J             | 13 S (Fête Nat.) | 13 M              | 13 V      | 13 D    | 13 M                | 13 V        |                  |
| 14 L             | 14 J    | 14 J | 14 D          | 14 M               | 14 V             | 14 D (Fête Nat.) | 14 M              | 14 S      | 14 L    | 14 J                | 14 S        |                  |
| 15 M             | 15 V    | 15 V | 15 L          | 15 M               | 15 S             | 15 L             | 15 J (Assomption) | 15 D      | 15 M    | 15 V                | 15 D        |                  |
| 16 M             | 16 S    | 16 S | 16 M          | 16 J               | 16 D             | 16 M             | 16 V              | 16 L      | 16 M    | 16 S                | 16 L        |                  |
| 17 J             | 17 D    | 17 D | 17 M          | 17 V               | 17 L             | 17 M             | 17 S              | 17 M      | 17 J    | 17 D                | 17 M        |                  |
| 18 V             | 18 L    | 18 L | 18 J          | 18 S               | 18 M             | 18 J             | 18 D              | 18 M      | 18 V    | 18 L                | 18 M        |                  |
| 19 S             | 19 M    | 19 M | 19 V          | 19 D               | 19 M             | 19 V             | 19 L              | 19 J      | 19 S    | 19 M                | 19 J        |                  |
| 20 D             | 20 M    | 20 M | 20 S          | 20 L               | 20 J             | 20 S             | 20 M              | 20 V      | 20 D    | 20 M                | 20 V        |                  |
| 21 L             | 21 J    | 21 J | 21 D          | 21 M               | 21 V             | 21 D             | 21 M              | 21 S      | 21 L    | 21 J                | 21 S        |                  |
| 22 M             | 22 V    | 22 V | 22 L (Pâques) | 22 M               | 22 S             | 22 L             | 22 J              | 22 D      | 22 M    | 22 V                | 22 D        |                  |
| 23 M             | 23 S    | 23 S | 23 M          | 23 J               | 23 D             | 23 M             | 23 V              | 23 L      | 23 M    | 23 S                | 23 L        |                  |
| 24 J             | 24 D    | 24 D | 24 M          | 24 V               | 24 L             | 24 M             | 24 S              | 24 M      | 24 J    | 24 D                | 24 M        |                  |
| 25 V             | 25 L    | 25 L | 25 J          | 25 S               | 25 M             | 25 J             | 25 D              | 25 M      | 25 V    | 25 L                | 25 M (Nati) |                  |
| 26 S             | 26 M    | 26 M | 26 V          | 26 D               | 26 M             | 26 V             | 26 L              | 26 J      | 26 S    | 26 M                | 26 J        |                  |
| 27 D             | 27 M    | 27 M | 27 S          | 27 L               | 27 J             | 27 S             | 27 M              | 27 V      | 27 D    | 27 M                | 27 V        |                  |
| 28 L             | 28 J    | 28 J | 28 D          | 28 M               | 28 V             | 28 D             | 28 M              | 28 S      | 28 L    | 28 J                | 28 S        |                  |
| 29 M             | 29 V    | 29 V | 29 L          | 29 M               | 29 S             | 29 M             | 29 J              | 29 D      | 29 M    | 29 V                | 29 D        |                  |
| 30 M             | 30 S    | 30 S | 30 M          | 30 J (Ascension)   | 30 D             | 30 M             | 30 V              | 30 L      | 30 M    | 30 S                | 30 L        |                  |
| 31 J             |         | 31 D |               | 31 V               |                  | 31 M             | 31 S              |           | 31 J    |                     | 31 M        |                  |



**Jours fériés**  
**Jours assimilés fériés** (le lundi lorsqu'il précède un jour férié, le vendredi et le samedi lorsqu'ils suivent un jour férié)  
**Dimanches** (hors jours fériés et jours assimilés fériés)  
**Samedis** (hors jours fériés et jours assimilés fériés)

| Nb.            | Janvier   | Février   | Mars      | Avril     | Mai       | Juin      | Juillet   | Août      | Septembre | Octobre   | Novembre  | Décembre  | Janvier   | Total      |
|----------------|-----------|-----------|-----------|-----------|-----------|-----------|-----------|-----------|-----------|-----------|-----------|-----------|-----------|------------|
| Nuit           | 31        | 28        | 31        | 30        | 31        | 30        | 31        | 31        | 30        | 31        | 30        | 31        | 31        | 365        |
| Jours ouvrés   | 22        | 20        | 21        | 21        | 19        | 19        | 23        | 20        | 21        | 23        | 19        | 21        | 21        | 249        |
| Fériés         | 1         | 0         | 0         | 1         | 3         | 1         | 1         | 1         | 0         | 0         | 2         | 1         | 1         | 11         |
| Ass. Fériés    | 0         | 0         | 0         | 0         | 1         | 1         | 0         | 2         | 0         | 0         | 1         | 0         | 0         | 5          |
| Samedis        | 4         | 4         | 5         | 4         | 4         | 4         | 4         | 4         | 4         | 4         | 4         | 4         | 4         | 49         |
| Dimanches      | 4         | 4         | 5         | 4         | 4         | 5         | 3         | 4         | 5         | 4         | 4         | 5         | 5         | 51         |
| <b>Véridif</b> | <b>31</b> | <b>28</b> | <b>31</b> | <b>30</b> | <b>31</b> | <b>30</b> | <b>31</b> | <b>31</b> | <b>30</b> | <b>31</b> | <b>30</b> | <b>31</b> | <b>31</b> | <b>365</b> |

## Calendrier PDSA 2020


| Janvier          |      | Février |      | Mars |               | Avril |                    | Mai |                 | Juin |                  | Juillet |                   | Août |      | Septembre |      | Octobre |                     | Novembre |             | Décembre |                  | Janvier |  |
|------------------|------|---------|------|------|---------------|-------|--------------------|-----|-----------------|------|------------------|---------|-------------------|------|------|-----------|------|---------|---------------------|----------|-------------|----------|------------------|---------|--|
| 1 M (j. de l'An) | 1 S  |         | 1 D  |      | 1 M           |       | 1 V (Fête Travail) |     | 1 L (Pentecôte) |      | 1 M              |         | 1 S               |      | 1 M  |           | 1 J  |         | 1 D (Toussaint)     |          | 1 M         |          | 1 V (j. de l'An) |         |  |
| 2 J              | 2 D  |         | 2 L  |      | 2 J           |       | 2 S                |     | 2 M             |      | 2 J              |         | 2 D               |      | 2 M  |           | 2 V  |         | 2 L                 |          | 2 M         |          | 2 J              |         |  |
| 3 V              | 3 L  |         | 3 M  |      | 3 V           |       | 3 D                |     | 3 M             |      | 3 V              |         | 3 L               |      | 3 J  |           | 3 S  |         | 3 M                 |          | 3 J         |          | 3 V              |         |  |
| 4 S              | 4 M  |         | 4 M  |      | 4 S           |       | 4 L                |     | 4 J             |      | 4 S              |         | 4 M               |      | 4 V  |           | 4 D  |         | 4 M                 |          | 4 V         |          | 4 J              |         |  |
| 5 D              | 5 M  |         | 5 J  |      | 5 D           |       | 5 M                |     | 5 V             |      | 5 D              |         | 5 M               |      | 5 S  |           | 5 L  |         | 5 J                 |          | 5 S         |          | 5 V              |         |  |
| 6 L              | 6 J  |         | 6 V  |      | 6 L           |       | 6 M                |     | 6 S             |      | 6 L              |         | 6 J               |      | 6 D  |           | 6 M  |         | 6 V                 |          | 6 D         |          | 6 J              |         |  |
| 7 M              | 7 V  |         | 7 S  |      | 7 M           |       | 7 J                |     | 7 D             |      | 7 M              |         | 7 V               |      | 7 L  |           | 7 M  |         | 7 S                 |          | 7 L         |          | 7 V              |         |  |
| 8 M              | 8 S  |         | 8 D  |      | 8 M           |       | 8 V (Vict. 45)     |     | 8 L             |      | 8 M              |         | 8 S               |      | 8 M  |           | 8 J  |         | 8 D                 |          | 8 M         |          | 8 V              |         |  |
| 9 J              | 9 D  |         | 9 L  |      | 9 J           |       | 9 S                |     | 9 M             |      | 9 J              |         | 9 D               |      | 9 M  |           | 9 V  |         | 9 L                 |          | 9 M         |          | 9 V              |         |  |
| 10 V             | 10 L |         | 10 M |      | 10 V          |       | 10 D               |     | 10 M            |      | 10 V             |         | 10 L              |      | 10 J |           | 10 S |         | 10 M                |          | 10 J        |          | 10 V             |         |  |
| 11 S             | 11 M |         | 11 M |      | 11 S          |       | 11 L               |     | 11 J            |      | 11 S             |         | 11 M              |      | 11 V |           | 11 D |         | 11 M (Armistice 18) |          | 11 V        |          | 11 S             |         |  |
| 12 D             | 12 M |         | 12 J |      | 12 D          |       | 12 M               |     | 12 V            |      | 12 D             |         | 12 M              |      | 12 S |           | 12 L |         | 12 J                |          | 12 S        |          | 12 V             |         |  |
| 13 L             | 13 J |         | 13 V |      | 13 L (Pâques) |       | 13 M               |     | 13 S            |      | 13 L             |         | 13 J              |      | 13 D |           | 13 M |         | 13 V                |          | 13 D        |          | 13 V             |         |  |
| 14 M             | 14 V |         | 14 S |      | 14 M          |       | 14 J               |     | 14 D            |      | 14 M (Fête nat.) |         | 14 V              |      | 14 L |           | 14 M |         | 14 S                |          | 14 L        |          | 14 V             |         |  |
| 15 M             | 15 S |         | 15 D |      | 15 M          |       | 15 V               |     | 15 L            |      | 15 M             |         | 15 S (Assomption) |      | 15 M |           | 15 J |         | 15 D                |          | 15 M        |          | 15 S             |         |  |
| 16 J             | 16 D |         | 16 L |      | 16 J          |       | 16 S               |     | 16 M            |      | 16 J             |         | 16 D              |      | 16 M |           | 16 V |         | 16 L                |          | 16 M        |          | 16 S             |         |  |
| 17 V             | 17 L |         | 17 M |      | 17 V          |       | 17 D               |     | 17 M            |      | 17 V             |         | 17 L              |      | 17 J |           | 17 S |         | 17 M                |          | 17 J        |          | 17 V             |         |  |
| 18 S             | 18 M |         | 18 M |      | 18 S          |       | 18 L               |     | 18 J            |      | 18 S             |         | 18 M              |      | 18 V |           | 18 D |         | 18 M                |          | 18 V        |          | 18 S             |         |  |
| 19 D             | 19 M |         | 19 J |      | 19 D          |       | 19 M               |     | 19 V            |      | 19 D             |         | 19 M              |      | 19 S |           | 19 L |         | 19 J                |          | 19 S        |          | 19 V             |         |  |
| 20 L             | 20 J |         | 20 V |      | 20 L          |       | 20 M               |     | 20 S            |      | 20 L             |         | 20 J              |      | 20 D |           | 20 M |         | 20 V                |          | 20 D        |          | 20 V             |         |  |
| 21 M             | 21 V |         | 21 S |      | 21 M          |       | 21 J (Ascension)   |     | 21 D            |      | 21 M             |         | 21 V              |      | 21 L |           | 21 M |         | 21 S                |          | 21 L        |          | 21 V             |         |  |
| 22 M             | 22 S |         | 22 D |      | 22 M          |       | 22 V               |     | 22 L            |      | 22 M             |         | 22 S              |      | 22 M |           | 22 J |         | 22 D                |          | 22 M        |          | 22 S             |         |  |
| 23 J             | 23 D |         | 23 L |      | 23 J          |       | 23 S               |     | 23 M            |      | 23 J             |         | 23 D              |      | 23 M |           | 23 V |         | 23 L                |          | 23 M        |          | 23 S             |         |  |
| 24 V             | 24 L |         | 24 M |      | 24 V          |       | 24 D               |     | 24 M            |      | 24 V             |         | 24 L              |      | 24 J |           | 24 S |         | 24 M                |          | 24 J        |          | 24 S             |         |  |
| 25 S             | 25 M |         | 25 M |      | 25 S          |       | 25 L               |     | 25 J            |      | 25 S             |         | 25 M              |      | 25 V |           | 25 D |         | 25 M                |          | 25 V (Noël) |          | 25 S             |         |  |
| 26 D             | 26 M |         | 26 J |      | 26 D          |       | 26 M               |     | 26 V            |      | 26 D             |         | 26 M              |      | 26 S |           | 26 L |         | 26 J                |          | 26 S        |          | 26 V             |         |  |
| 27 L             | 27 J |         | 27 V |      | 27 L          |       | 27 M               |     | 27 S            |      | 27 L             |         | 27 J              |      | 27 D |           | 27 M |         | 27 V                |          | 27 D        |          | 27 V             |         |  |
| 28 M             | 28 V |         | 28 S |      | 28 M          |       | 28 J               |     | 28 D            |      | 28 M             |         | 28 V              |      | 28 L |           | 28 M |         | 28 S                |          | 28 L        |          | 28 S             |         |  |
| 29 M             | 29 S |         | 29 D |      | 29 M          |       | 29 V               |     | 29 L            |      | 29 M             |         | 29 S              |      | 29 M |           | 29 J |         | 29 D                |          | 29 M        |          | 29 S             |         |  |
| 30 J             |      |         | 30 L |      | 30 J          |       | 30 S               |     | 30 M            |      | 30 J             |         | 30 D              |      | 30 M |           | 30 V |         | 30 L                |          | 30 M        |          | 30 S             |         |  |
| 31 V             |      |         | 31 M |      | 31 D          |       | 31 M               |     | 31 V            |      | 31 L             |         | 31 J              |      | 31 M |           | 31 S |         | 31 M                |          | 31 D        |          | 31 V             |         |  |

|  |  |
|--|--|
|  | Jours fériés   |
|  | Jours assimilés fériés (le lundi lorsqu'il précède un jour férié, le vendredi et le samedi lorsqu'ils suivent un jour férié) |
|  | Dimanches (hors jours fériés et jour assimilé fériés)  |
|  | Samedis (hors jours fériés et jours assimilés fériés)  |

| Nb           | Janvier   | Février   | Mars      | Avril     | Mai       | Juin      | Juillet   | Août      | Septembre | Octobre   | Novembre  | Décembre  | Total      |
|--------------|-----------|-----------|-----------|-----------|-----------|-----------|-----------|-----------|-----------|-----------|-----------|-----------|------------|
| Nuit         | 31        | 29        | 31        | 30        | 31        | 30        | 31        | 31        | 30        | 31        | 30        | 31        | 366        |
| Jours ouvrés | 22        | 20        | 22        | 21        | 17        | 21        | 21        | 21        | 22        | 22        | 20        | 22        | 251        |
| Fériés       | 1         | 0         | 0         | 1         | 3         | 1         | 1         | 1         | 0         | 0         | 2         | 1         | 11         |
| Ass. Férié   | 0         | 0         | 0         | 0         | 4         | 0         | 1         | 0         | 0         | 0         | 0         | 1         | 6          |
| Samedis      | 4         | 5         | 4         | 4         | 2         | 4         | 4         | 4         | 4         | 5         | 4         | 3         | 47         |
| Dimanches    | 4         | 4         | 5         | 4         | 5         | 4         | 4         | 5         | 4         | 4         | 4         | 4         | 51         |
| <b>Vérf</b>  | <b>31</b> | <b>29</b> | <b>31</b> | <b>30</b> | <b>31</b> | <b>30</b> | <b>31</b> | <b>31</b> | <b>30</b> | <b>31</b> | <b>30</b> | <b>31</b> | <b>366</b> |

### Calendrier PDSA 2021

| Janvier |              | Février |  | Mars |  | Avril        |  | Mai                |  | Juin |  | Juillet          |  | Août              |  | Septembre |  | Octobre |  | Novembre            |  | Décembre |  | Janvier     |              |
|---------|--------------|---------|--|------|--|--------------|--|--------------------|--|------|--|------------------|--|-------------------|--|-----------|--|---------|--|---------------------|--|----------|--|-------------|--------------|
| 1 V     | (j. de l'An) | 1 L     |  | 1 L  |  | 1 J          |  | 1 S (Fête Travail) |  | 1 M  |  | 1 J              |  | 1 D               |  | 1 M       |  | 1 V     |  | 1 L (Toussaint)     |  | 1 M      |  | 1 S         | (j. de l'An) |
| 2 S     |              | 2 M     |  | 2 M  |  | 2 V          |  | 2 D                |  | 2 M  |  | 2 V              |  | 2 L               |  | 2 J       |  | 2 S     |  | 2 M                 |  | 2 J      |  | 2 M         |              |
| 3 D     |              | 3 M     |  | 3 M  |  | 3 S          |  | 3 L                |  | 3 J  |  | 3 S              |  | 3 M               |  | 3 V       |  | 3 D     |  | 3 M                 |  | 3 V      |  | 3 V         |              |
| 4 L     |              | 4 J     |  | 4 J  |  | 4 D          |  | 4 M                |  | 4 V  |  | 4 D              |  | 4 M               |  | 4 S       |  | 4 L     |  | 4 J                 |  | 4 S      |  | 4 S         |              |
| 5 M     |              | 5 V     |  | 5 V  |  | 5 L (Pâques) |  | 5 M                |  | 5 S  |  | 5 L              |  | 5 J               |  | 5 D       |  | 5 M     |  | 5 V                 |  | 5 D      |  | 5 D         |              |
| 6 M     |              | 6 S     |  | 6 S  |  | 6 M          |  | 6 J                |  | 6 D  |  | 6 M              |  | 6 V               |  | 6 L       |  | 6 M     |  | 6 S                 |  | 6 L      |  | 6 L         |              |
| 7 J     |              | 7 D     |  | 7 D  |  | 7 M          |  | 7 V                |  | 7 L  |  | 7 M              |  | 7 S               |  | 7 M       |  | 7 J     |  | 7 D                 |  | 7 M      |  | 7 M         |              |
| 8 V     |              | 8 L     |  | 8 L  |  | 8 J          |  | 8 S (Vict. 45)     |  | 8 M  |  | 8 J              |  | 8 D               |  | 8 M       |  | 8 V     |  | 8 L                 |  | 8 M      |  | 8 M         |              |
| 9 S     |              | 9 M     |  | 9 M  |  | 9 V          |  | 9 D                |  | 9 M  |  | 9 V              |  | 9 L               |  | 9 J       |  | 9 S     |  | 9 M                 |  | 9 J      |  | 9 J         |              |
| 10 D    |              | 10 M    |  | 10 M |  | 10 S         |  | 10 L               |  | 10 J |  | 10 S             |  | 10 M              |  | 10 V      |  | 10 D    |  | 10 M                |  | 10 V     |  | 10 V        |              |
| 11 L    |              | 11 J    |  | 11 J |  | 11 D         |  | 11 M               |  | 11 V |  | 11 D             |  | 11 M              |  | 11 S      |  | 11 L    |  | 11 J (Armistice 18) |  | 11 S     |  | 11 S        |              |
| 12 M    |              | 12 V    |  | 12 V |  | 12 L         |  | 12 M               |  | 12 S |  | 12 L             |  | 12 J              |  | 12 D      |  | 12 M    |  | 12 V                |  | 12 D     |  | 12 D        |              |
| 13 M    |              | 13 S    |  | 13 S |  | 13 M         |  | 13 J (Ascension)   |  | 13 D |  | 13 M             |  | 13 V              |  | 13 L      |  | 13 M    |  | 13 S                |  | 13 L     |  | 13 L        |              |
| 14 J    |              | 14 D    |  | 14 D |  | 14 M         |  | 14 V (Fête nat.)   |  | 14 L |  | 14 M (Fête nat.) |  | 14 S              |  | 14 M      |  | 14 J    |  | 14 D                |  | 14 M     |  | 14 M        |              |
| 15 V    |              | 15 L    |  | 15 L |  | 15 J         |  | 15 S               |  | 15 M |  | 15 J             |  | 15 D (Assomption) |  | 15 M      |  | 15 V    |  | 15 L                |  | 15 M     |  | 15 M        |              |
| 16 S    |              | 16 M    |  | 16 M |  | 16 V         |  | 16 D               |  | 16 M |  | 16 V             |  | 16 L              |  | 16 J      |  | 16 S    |  | 16 M                |  | 16 J     |  | 16 J        |              |
| 17 D    |              | 17 M    |  | 17 M |  | 17 S         |  | 17 L               |  | 17 J |  | 17 S             |  | 17 M              |  | 17 V      |  | 17 D    |  | 17 M                |  | 17 V     |  | 17 V        |              |
| 18 L    |              | 18 J    |  | 18 J |  | 18 D         |  | 18 M               |  | 18 V |  | 18 D             |  | 18 M              |  | 18 S      |  | 18 L    |  | 18 J                |  | 18 S     |  | 18 S        |              |
| 19 M    |              | 19 V    |  | 19 V |  | 19 L         |  | 19 M               |  | 19 S |  | 19 L             |  | 19 J              |  | 19 D      |  | 19 M    |  | 19 V                |  | 19 D     |  | 19 D        |              |
| 20 M    |              | 20 S    |  | 20 S |  | 20 M         |  | 20 J               |  | 20 D |  | 20 M             |  | 20 V              |  | 20 L      |  | 20 M    |  | 20 S                |  | 20 L     |  | 20 L        |              |
| 21 J    |              | 21 D    |  | 21 D |  | 21 M         |  | 21 V               |  | 21 L |  | 21 M             |  | 21 S              |  | 21 M      |  | 21 J    |  | 21 D                |  | 21 M     |  | 21 M        |              |
| 22 V    |              | 22 L    |  | 22 L |  | 22 J         |  | 22 S               |  | 22 M |  | 22 J             |  | 22 D              |  | 22 M      |  | 22 V    |  | 22 L                |  | 22 M     |  | 22 M        |              |
| 23 S    |              | 23 M    |  | 23 M |  | 23 V         |  | 23 D               |  | 23 M |  | 23 V             |  | 23 L              |  | 23 J      |  | 23 S    |  | 23 M                |  | 23 J     |  | 23 J        |              |
| 24 D    |              | 24 M    |  | 24 M |  | 24 S         |  | 24 L (Pentecôte)   |  | 24 J |  | 24 S             |  | 24 M              |  | 24 V      |  | 24 D    |  | 24 M                |  | 24 V     |  | 24 V        |              |
| 25 L    |              | 25 J    |  | 25 J |  | 25 D         |  | 25 M               |  | 25 V |  | 25 D             |  | 25 M              |  | 25 S      |  | 25 L    |  | 25 J                |  | 25 S     |  | 25 S (Noël) |              |
| 26 M    |              | 26 V    |  | 26 V |  | 26 L         |  | 26 M               |  | 26 S |  | 26 L             |  | 26 J              |  | 26 D      |  | 26 M    |  | 26 V                |  | 26 D     |  | 26 D        |              |
| 27 M    |              | 27 S    |  | 27 S |  | 27 M         |  | 27 J               |  | 27 D |  | 27 M             |  | 27 V              |  | 27 L      |  | 27 M    |  | 27 S                |  | 27 L     |  | 27 L        |              |
| 28 J    |              | 28 D    |  | 28 D |  | 28 M         |  | 28 V               |  | 28 L |  | 28 M             |  | 28 S              |  | 28 M      |  | 28 J    |  | 28 D                |  | 28 M     |  | 28 M        |              |
| 29 V    |              |         |  |      |  | 29 J         |  | 29 S               |  | 29 M |  | 29 J             |  | 29 D              |  | 29 M      |  | 29 V    |  | 29 L                |  | 29 M     |  | 29 M        |              |
| 30 S    |              |         |  |      |  | 30 V         |  | 30 D               |  | 30 M |  | 30 V             |  | 30 L              |  | 30 J      |  | 30 S    |  | 30 M                |  | 30 J     |  | 30 J        |              |
| 31 D    |              |         |  |      |  |              |  | 31 L               |  |      |  | 31 S             |  | 31 M              |  |           |  | 31 D    |  |                     |  | 31 V     |  | 31 V        |              |



Jours fériés  
 Jours assimilés fériés (le lundi lorsqu'il précède un jour férié, le vendredi et le samedi lorsqu'ils suivent un jour férié)  
 Dimanches (hors jours fériés et jour assimilé fériés)  
 Samedis (hors jours fériés et jours assimilés fériés)

| Nb           | Janvier | Février | Mars | Avril | Mai | Juin | Juillet | Août | Septembre | Octobre | Novembre | Décembre | Total |
|--------------|---------|---------|------|-------|-----|------|---------|------|-----------|---------|----------|----------|-------|
| Nuit         | 31      | 28      | 31   | 30    | 31  | 30   | 31      | 31   | 30        | 31      | 30       | 31       | 365   |
| Jours ouvrés | 20      | 20      | 23   | 21    | 18  | 22   | 21      | 22   | 22        | 21      | 19       | 23       | 252   |
| Fériés       | 1       | 0       | 0    | 1     | 4   | 0    | 1       | 1    | 0         | 0       | 2        | 1        | 11    |
| Ass. Férié   | 1       | 0       | 0    | 0     | 2   | 0    | 0       | 0    | 0         | 0       | 2        | 0        | 5     |
| Samedis      | 4       | 4       | 4    | 4     | 2   | 4    | 5       | 4    | 4         | 5       | 3        | 3        | 46    |
| Dimanches    | 5       | 4       | 4    | 4     | 5   | 4    | 4       | 4    | 4         | 5       | 4        | 4        | 51    |
| Vérif        | 31      | 28      | 31   | 30    | 31  | 30   | 31      | 31   | 30        | 31      | 30       | 31       | 365   |

**Annexe n°4 :**  
**Cartographie des territoires de PDSA en médecine générale**  
**Listes des communes et correspondance zonage médecin**

▪ **Département des Côtes d'Armor** **p 12 à 25**

▪ **Département du Finistère** **p 26 à 36**

▪ **Département d'Ille et Vilaine** **p 37 à 47**

▪ **Département du Morbihan** **p 48 à 58**



# Département des Côtes d'Armor



Source : Cahier des charges régional de la PDSA  
 Réalisation ARS Bretagne, Décembre 2018  
 Carte réalisée avec Cartes & Données - © Artique



## Liste des communes par territoire de PDSA en médecine générale dans les Côtes d'Armor

Le département des Côtes d'Armor compte 8 territoires de PDSA (9 en été) et un territoire interdépartemental couvrant au total une population de 613 989 habitants avec une répartition des 434 médecins généralistes participant à la PDSA selon le tableau suivant :

| Territoires             | Population du territoire 2015 | Territoire concerné par l'exonération fiscale | Médecins généralistes installés 2017* | Médecins généralistes participant à la PDSA | Dont médecins âgés de 60 ans et + |
|-------------------------|-------------------------------|---|---------------------------------------|---|-----------------------------------|
| Ile-de-Bréhat           | 378                           | Oui   | 1                                     | 1   | 0                                 |
| Dinan                   | 100 543                       | Oui   | 80                                    | 72  | 18                                |
| Guingamp                | 76 779                        | Oui   | 52                                    | 51  | 23                                |
| Lamballe                | 63 973                        | Oui   | 49                                    | 47  | 18                                |
| dont Erquy <sup>1</sup> | 13 935                        | Oui   |                                       |   |                                   |
| Lannion                 | 86 718                        | Non   | 78                                    | 76  | 19                                |
| Loudéac                 | 46 406                        | Oui   | 35                                    | 34  | 13                                |
| Paimpol                 | 39 238                        | Oui   | 35                                    | 27  | 9                                 |
| Saint-Brieuc            | 164 701                       | Oui   | 117                                   | 89  | 26                                |
| Carhaix-Rostrenen       | 21 318 / 51 782               | Oui   | 40                                    | 37  | 13                                |
| <b>Total</b>            | <b>613 989</b>                | <b>9 territoires sur 10</b>                   | <b>487</b>                            | <b>434</b>                                  | <b>139</b>                        |

\*Hors Médecin à Mode d'Exercice Particulier

NB : Le territoire de Carhaix-Rostrenen se situant en inter-département entre le 22 et le 29, il est présenté à la fois dans la partie costarmoricaine et la partie Finistérienne de l'annexe n°4.

### Exonération fiscale des rémunérations d'astreinte

Selon le bulletin officiel des finances publiques- impôts : « Les médecins libéraux inscrits au tableau de permanence des soins d'un secteur comprenant au moins une commune d'une zone rurale ou déficitaire ne doivent pas comprendre dans leurs recettes imposables à l'impôt sur le revenu dans la catégorie des bénéficiaires non commerciaux **les rémunérations perçues au titre des astreintes et les majorations spécifiques à la permanence des soins, à hauteur de 60 jours de permanence par an.** »<sup>2</sup>

Cette exonération, en application de l'article 151 ter du CGI, s'applique sur tous les territoires où se trouve une commune ou plus en situation déficitaire en offre de soins. Tous les médecins effectuant des gardes sur ces territoires sont donc éligibles.

Les communes situées dans ces zones ont été définies à l'issue de l'arrêté portant détermination des zones caractérisées par une offre insuffisante et ou par des difficultés dans l'accès au soin dans la profession de médecin signé par le Directeur Général de l'ARS Bretagne le 12 Juin 2018. Ce zonage médecins définit des Zones Prioritaires d'Intervention (ZIP).

Est ainsi précisé dans le tableau listant les communes composant les territoires de PDSA en médecine générale, ceux concernés par l'exonération fiscale.

<sup>1</sup> Territoire Estival effectif du 1<sup>er</sup> Juillet au 31 Août

<sup>2</sup> BOI-BNC-CHAMP-10-40-20-20140624

| Libellé du territoire de PDSA | Code commune INSEE au 1er janvier 2015 | Libellé de la commune INSEE au 1er janvier 2015 | Population Commune 2015 | Territoire concerné par l'exonération fiscale |
|-------------------------------|--|---|-------------------------|---|
| <b>Carhaix Rostrenen</b>      | 22029                                  | Canihuel  | 366                     | <b>Oui</b>                                    |
| Carhaix Rostrenen             | 22061                                  | Glomel  | 1412                    |   |
| Carhaix Rostrenen             | 22064                                  | Gouarec   | 905                     |   |
| Carhaix Rostrenen             | 22087                                  | Kergrist-Moëlou                                 | 648                     |   |
| Carhaix Rostrenen             | 22092                                  | Kerpert   | 278                     |   |
| Carhaix Rostrenen             | 22107                                  | Bon Repos sur Blavet                            | 1274                    |   |
| Carhaix Rostrenen             | 22115                                  | Lanrivain                                       | 486                     |   |
| Carhaix Rostrenen             | 22124                                  | Lescouët-Gouarec                                | 215                     |   |
| Carhaix Rostrenen             | 22137                                  | Maël-Carhaix                                    | 1522                    |   |
| Carhaix Rostrenen             | 22146                                  | Mellionec                                       | 421                     |   |
| Carhaix Rostrenen             | 22157                                  | Le Moustoir                                     | 674                     |   |
| Carhaix Rostrenen             | 22163                                  | Paule   | 726                     |   |
| Carhaix Rostrenen             | 22169                                  | Peumerit-Quintin                                | 178                     |   |
| Carhaix Rostrenen             | 22181                                  | Plélauff  | 672                     |   |
| Carhaix Rostrenen             | 22202                                  | Plévin  | 772                     |   |
| Carhaix Rostrenen             | 22220                                  | Plouguernevel                                   | 1721                    |   |
| Carhaix Rostrenen             | 22229                                  | Plounévez-Quintin                               | 1103                    |   |
| Carhaix Rostrenen             | 22244                                  | Plussulien                                      | 497                     |   |
| Carhaix Rostrenen             | 22266                                  | Rostrenen                                       | 3101                    |   |
| Carhaix Rostrenen             | 22294                                  | Saint-Gilles-Pligeaux                           | 284                     |   |
| Carhaix Rostrenen             | 22316                                  | Saint-Mayeux                                    | 479                     |   |
| Carhaix Rostrenen             | 22321                                  | Saint-Nicolas-du-Pélem                          | 1669                    |   |
| Carhaix Rostrenen             | 22331                                  | Sainte-Tréphine                                 | 191                     |   |
| Carhaix Rostrenen             | 22334                                  | Saint-Igeaux                                    | 138                     |   |
| Carhaix Rostrenen             | 22344                                  | Trébrivan                                       | 723                     |   |
| Carhaix Rostrenen             | 22351                                  | Treffrin  | 571                     |   |
| Carhaix Rostrenen             | 22365                                  | Trémargat                                       | 192                     |   |
| Carhaix Rostrenen             | 22373                                  | Tréogan   | 100                     |   |
| Carhaix Rostrenen             | 29007                                  | Berrien   | 963                     |   |
| Carhaix Rostrenen             | 29013                                  | Botmeur   | 212                     |   |
| Carhaix Rostrenen             | 29018                                  | Brennilis                                       | 458                     |   |
| Carhaix Rostrenen             | 29024                                  | Carhaix-Plouguer                                | 7305                    |   |
| Carhaix Rostrenen             | 29027                                  | Châteauneuf-du-Faou                             | 3690                    |   |
| Carhaix Rostrenen             | 29029                                  | Cléden-Poher                                    | 1134                    |   |
| Carhaix Rostrenen             | 29036                                  | Collorec  | 624                     |   |
| Carhaix Rostrenen             | 29054                                  | La Feuillée                                     | 638                     |   |
| Carhaix Rostrenen             | 29081                                  | Huelgoat  | 1530                    |   |
| Carhaix Rostrenen             | 29089                                  | Kergloff  | 920                     |   |
| Carhaix Rostrenen             | 29102                                  | Landeleau                                       | 944                     |   |
| Carhaix Rostrenen             | 29122                                  | Laz   | 665                     |   |
| Carhaix Rostrenen             | 29129                                  | Locmaria-Berrien                                | 244                     |   |

| Libellé du territoire de PDSA | Code commune INSEE au 1er janvier 2015 | Libellé de la commune INSEE au 1er janvier 2015 | Population Commune 2015 | Territoire concerné par l'exonération fiscale |
|-------------------------------|--|---|-------------------------|---|
| <b>Carhaix Rostrenen</b>      | 29141                                  | Loqueffret                                      | 358                     | <b>Oui</b>                                    |
| Carhaix Rostrenen             | 29152                                  | Motreff   | 706                     |   |
| Carhaix Rostrenen             | 29175                                  | Plonévez-du-Faou                                | 2115                    |   |
| Carhaix Rostrenen             | 29205                                  | Plounévezel                                     | 1255                    |   |
| Carhaix Rostrenen             | 29211                                  | Plouyé  | 703                     |   |
| Carhaix Rostrenen             | 29227                                  | Poullaouen                                      | 1290                    |   |
| Carhaix Rostrenen             | 29249                                  | Saint-Goazec                                    | 714                     |   |
| Carhaix Rostrenen             | 29250                                  | Saint-Hernin                                    | 760                     |   |
| Carhaix Rostrenen             | 29267                                  | Saint-Thois                                     | 714                     |   |
| Carhaix Rostrenen             | 29275                                  | Scrignac  | 801                     |   |
| Carhaix Rostrenen             | 29278                                  | Spézet  | 1821                    |   |
| <b>Dinan</b>                  | 22003                                  | Aucaleuc  | 932                     |   |
| Dinan                         | 22008                                  | Bobital   | 1087                    |   |
| Dinan                         | 22014                                  | Bourseul  | 1127                    |   |
| Dinan                         | 22020                                  | Broons  | 2900                    |   |
| Dinan                         | 22021                                  | Brusvily  | 1183                    |   |
| Dinan                         | 22026                                  | Calorguen                                       | 712                     |   |
| Dinan                         | 22032                                  | Caulnes   | 2468                    |   |
| Dinan                         | 22035                                  | Champs-Géraux                                   | 1042                    |   |
| Dinan                         | 22036                                  | La Chapelle-Blanche                             | 197                     |   |
| Dinan                         | 22048                                  | Corseul   | 2151                    |   |
| Dinan                         | 22049                                  | Créhen  | 1663                    |   |
| Dinan                         | 22050                                  | Dinan   | 14075                   |   |
| Dinan                         | 22053                                  | Éréac   | 681                     |   |
| Dinan                         | 22056                                  | Évran   | 1712                    |   |
| Dinan                         | 22069                                  | Guenroc   | 219                     |   |
| Dinan                         | 22071                                  | Guitté  | 693                     |   |
| Dinan                         | 22082                                  | Le Hinglé                                       | 900                     |   |
| Dinan                         | 22094                                  | Lancieux  | 1517                    |   |
| Dinan                         | 22096                                  | Landébia  | 492                     |   |
| Dinan                         | 22097                                  | La Landec                                       | 749                     |   |
| Dinan                         | 22103                                  | Langrolay-sur-Rance                             | 909                     |   |
| Dinan                         | 22104                                  | Languédias                                      | 489                     |   |
| Dinan                         | 22105                                  | Languenan                                       | 1174                    |   |
| Dinan                         | 22114                                  | Lanrelas  | 820                     |   |
| Dinan                         | 22118                                  | Lanvallay                                       | 4070                    |   |
| Dinan                         | 22145                                  | Mégrit  | 803                     |   |
| Dinan                         | 22148                                  | Mérillac  | 238                     |   |
| Dinan                         | 22172                                  | Plancoët  | 3035                    |   |
| Dinan                         | 22180                                  | Plélan-le-Petit                                 | 1894                    |   |
| Dinan                         | 22190                                  | Pleslin-Trigavou                                | 3524                    |   |

| Libellé du territoire de PDSA | Code commune INSEE au 1er janvier 2015 | Libellé de la commune INSEE au 1er janvier 2015 | Population Commune 2015 | Territoire concerné par l'exonération fiscale |
|-------------------------------|--|---|-------------------------|---|
| <b>Dinan</b>                  | 22197                                  | Pleudihen-sur-Rance                             | 2851                    | <b>Oui</b>                                    |
| Dinan                         | 22200                                  | Pléven  | 581                     |   |
| Dinan                         | 22205                                  | Plorec-sur-Arguenon                             | 409                     |   |
| Dinan                         | 22208                                  | Plouasne  | 1704                    |   |
| Dinan                         | 22209                                  | Beaussais-sur-Mer                               | 3474                    |   |
| Dinan                         | 22213                                  | Plouër-sur-Rance                                | 3484                    |   |
| Dinan                         | 22237                                  | Pluduno   | 2179                    |   |
| Dinan                         | 22239                                  | Plumaudan                                       | 1258                    |   |
| Dinan                         | 22240                                  | Plumaugat                                       | 1112                    |   |
| Dinan                         | 22259                                  | Quévert   | 3727                    |   |
| Dinan                         | 22263                                  | Le Quiou  | 314                     |   |
| Dinan                         | 22267                                  | Rouillac  | 397                     |   |
| Dinan                         | 22274                                  | Saint-André-des-Eaux                            | 325                     |   |
| Dinan                         | 22280                                  | Saint-Carné                                     | 1000                    |   |
| Dinan                         | 22299                                  | Saint-Hélen                                     | 1439                    |   |
| Dinan                         | 22302                                  | Saint-Jacut-de-la-Mer                           | 893                     |   |
| Dinan                         | 22305                                  | Saint-Jouan-de-l'Isle                           | 492                     |   |
| Dinan                         | 22306                                  | Saint-Judoce                                    | 573                     |   |
| Dinan                         | 22308                                  | Saint-Juvat                                     | 654                     |   |
| Dinan                         | 22311                                  | Saint-Lormel                                    | 877                     |   |
| Dinan                         | 22312                                  | Saint-Maden                                     | 224                     |   |
| Dinan                         | 22315                                  | Saint-Maudez                                    | 301                     |   |
| Dinan                         | 22317                                  | Saint-Méloir-des-Bois                           | 258                     |   |
| Dinan                         | 22318                                  | Saint-Michel-de-Plélan                          | 340                     |   |
| Dinan                         | 22327                                  | Saint-Samson-sur-Rance                          | 1567                    |   |
| Dinan                         | 22337                                  | Sévignac  | 1099                    |   |
| Dinan                         | 22339                                  | Taden   | 2349                    |   |
| Dinan                         | 22342                                  | Trébédan  | 424                     |   |
| Dinan                         | 22348                                  | Trédias   | 485                     |   |
| Dinan                         | 22352                                  | Tréfumel  | 278                     |   |
| Dinan                         | 22364                                  | Trélivan  | 2693                    |   |
| Dinan                         | 22369                                  | Trémeur   | 735                     |   |
| Dinan                         | 22380                                  | Trévron   | 696                     |   |
| Dinan                         | 22385                                  | La Vicomté-sur-Rance                            | 1046                    |   |
| Dinan                         | 22388                                  | Vildé-Guingalan                                 | 1253                    |   |
| Dinan                         | 22391                                  | Yvignac-la-Tour                                 | 1184                    |   |
| <b>Guingamp</b>               | 22004                                  | Bégard  | 4752                    | <b>Oui</b>                                    |
| Guingamp                      | 22005                                  | Belle-Isle-en-Terre                             | 1058                    |   |
| Guingamp                      | 22006                                  | Berhet  | 250                     |   |
| Guingamp                      | 22011                                  | Boqueho   | 1082                    |   |
| Guingamp                      | 22013                                  | Bourbriac                                       | 2321                    |   |

| Libellé du territoire de PDSA | Code commune INSEE au 1er janvier 2015 | Libellé de la commune INSEE au 1er janvier 2015 | Population Commune 2015 | Territoire concerné par l'exonération fiscale |
|-------------------------------|--|---|-------------------------|---|
| <b>Guingamp</b>               | 22018                                  | Brélidy   | 298                     | <b>Oui</b>                                    |
| Guingamp                      | 22019                                  | Bringolo  | 455                     |   |
| Guingamp                      | 22023                                  | Bulat-Pestivien                                 | 423                     |   |
| Guingamp                      | 22024                                  | Calanhel  | 204                     |   |
| Guingamp                      | 22025                                  | Callac  | 2211                    |   |
| Guingamp                      | 22031                                  | Carnoët   | 683                     |   |
| Guingamp                      | 22037                                  | La Chapelle-Neuve                               | 421                     |   |
| Guingamp                      | 22038                                  | Châtaudren                                      | 993                     |   |
| Guingamp                      | 22040                                  | Coadout   | 577                     |   |
| Guingamp                      | 22041                                  | Coatascorn                                      | 251                     |   |
| Guingamp                      | 22052                                  | Duault  | 362                     |   |
| Guingamp                      | 22063                                  | Gommenec'h                                      | 548                     |   |
| Guingamp                      | 22065                                  | Goudelin  | 1737                    |   |
| Guingamp                      | 22067                                  | Grâces  | 2492                    |   |
| Guingamp                      | 22070                                  | Guingamp  | 6900                    |   |
| Guingamp                      | 22072                                  | Gurunhuel                                       | 446                     |   |
| Guingamp                      | 22088                                  | Kerien  | 269                     |   |
| Guingamp                      | 22091                                  | Kermoroc'h                                      | 456                     |   |
| Guingamp                      | 22095                                  | Landebaëron                                     | 187                     |   |
| Guingamp                      | 22116                                  | Lanrodec  | 1286                    |   |
| Guingamp                      | 22121                                  | Lanvollon                                       | 1749                    |   |
| Guingamp                      | 22128                                  | Locarn  | 403                     |   |
| Guingamp                      | 22129                                  | Loc-Envel                                       | 69                      |   |
| Guingamp                      | 22131                                  | Loguivy-Plougras                                | 919                     |   |
| Guingamp                      | 22132                                  | Lohuec  | 267                     |   |
| Guingamp                      | 22135                                  | Louargat  | 2354                    |   |
| Guingamp                      | 22138                                  | Maël-Pestivien                                  | 402                     |   |
| Guingamp                      | 22139                                  | Magoar  | 87                      |   |
| Guingamp                      | 22150                                  | Le Merzer                                       | 977                     |   |
| Guingamp                      | 22156                                  | Moustéru  | 680                     |   |
| Guingamp                      | 22161                                  | Pabu  | 2772                    |   |
| Guingamp                      | 22164                                  | Péder nec                                       | 1871                    |   |
| Guingamp                      | 22182                                  | Plélo   | 3376                    |   |
| Guingamp                      | 22189                                  | Plésidy   | 612                     |   |
| Guingamp                      | 22206                                  | Plouagat  | 2821                    |   |
| Guingamp                      | 22216                                  | Plougonver                                      | 734                     |   |
| Guingamp                      | 22217                                  | Plougras  | 416                     |   |
| Guingamp                      | 22223                                  | Plouisy   | 1967                    |   |
| Guingamp                      | 22225                                  | Ploumagoar                                      | 5372                    |   |
| Guingamp                      | 22228                                  | Plounévez-Moëdec                                | 1435                    |   |
| Guingamp                      | 22231                                  | Plourac'h                                       | 328                     |   |

| Libellé du territoire de PDSA | Code commune INSEE au 1er janvier 2015 | Libellé de la commune INSEE au 1er janvier 2015 | Population Commune 2015 | Territoire concerné par l'exonération fiscale |
|-------------------------------|--|---|-------------------------|---|
| <b>Guingamp</b>               | 22234                                  | Plouvara  | 1143                    | <b>Oui</b>                                    |
| Guingamp                      | 22243                                  | Plusquellec                                     | 533                     |   |
| Guingamp                      | 22245                                  | Pluzunet  | 1015                    |   |
| Guingamp                      | 22248                                  | Pommerit-le-Vicomte                             | 1764                    |   |
| Guingamp                      | 22249                                  | Pont-Melvez                                     | 616                     |   |
| Guingamp                      | 22254                                  | Prat  | 1119                    |   |
| Guingamp                      | 22271                                  | Saint-Adrien                                    | 359                     |   |
| Guingamp                      | 22272                                  | Saint-Agathon                                   | 2252                    |   |
| Guingamp                      | 22284                                  | Saint-Connan                                    | 303                     |   |
| Guingamp                      | 22289                                  | Saint-Fiacre                                    | 215                     |   |
| Guingamp                      | 22293                                  | Saint-Gilles-les-Bois                           | 422                     |   |
| Guingamp                      | 22304                                  | Saint-Jean-Kerdaniel                            | 621                     |   |
| Guingamp                      | 22310                                  | Saint-Laurent                                   | 500                     |   |
| Guingamp                      | 22320                                  | Saint-Nicodème                                  | 171                     |   |
| Guingamp                      | 22322                                  | Saint-Péver                                     | 428                     |   |
| Guingamp                      | 22328                                  | Saint-Servais                                   | 413                     |   |
| Guingamp                      | 22335                                  | Senven-Léhart                                   | 233                     |   |
| Guingamp                      | 22338                                  | Squiffiec                                       | 791                     |   |
| Guingamp                      | 22340                                  | Tonquédec                                       | 1185                    |   |
| Guingamp                      | 22354                                  | Tréglamus                                       | 993                     |   |
| Guingamp                      | 22358                                  | Trégonneau                                      | 557                     |   |
| Guingamp                      | 22361                                  | Tréguidel                                       | 617                     |   |
| Guingamp                      | 22375                                  | Tressignaux                                     | 672                     |   |
| <b>Ile-de-Bréhat</b>          | 22016                                  | Île-de-Bréhat                                   | 378                     |   |
| <b>Lamballe</b>               | 22002                                  | Andel   | 1103                    | <b>Oui</b>                                    |
| Lamballe                      | 22012                                  | La Bouillie                                     | 855                     |   |
| Lamballe                      | 22015                                  | Bréhand   | 1600                    |   |
| Lamballe                      | 22044                                  | Coëtmieux                                       | 1781                    |   |
| Lamballe                      | 22054                                  | Erquy   | 3898                    |   |
| Lamballe                      | 22076                                  | Héanbihen                                       | 1364                    |   |
| Lamballe                      | 22077                                  | Hénansal  | 1164                    |   |
| Lamballe                      | 22084                                  | Jugon-les-Lacs - Commune nouvelle               | 2481                    |   |
| Lamballe                      | 22093                                  | Lamballe  | 13465                   |   |
| Lamballe                      | 22098                                  | Landéhen  | 1408                    |   |
| Lamballe                      | 22140                                  | La Malhour                                      | 558                     |   |
| Lamballe                      | 22143                                  | Matignon  | 1643                    |   |
| Lamballe                      | 22154                                  | Morieux   | 987                     |   |
| Lamballe                      | 22160                                  | Noyal   | 888                     |   |
| Lamballe                      | 22165                                  | Penguily  | 611                     |   |
| Lamballe                      | 22173                                  | Planguenoual                                    | 2195                    |   |



| Libellé du territoire de PDSA | Code commune INSEE au 1er janvier 2015 | Libellé de la commune INSEE au 1er janvier 2015 | Population Commune 2015 | Territoire concerné par l'exonération fiscale |            |
|-------------------------------|--|---|-------------------------|---|------------|
| <b>Lamballe</b>               | 22174                                  | Pléboulle                                       | 813                     | <b>Oui</b>                                    |            |
| Lamballe                      | 22175                                  | Plédéliac                                       | 1408                    |   |            |
| Lamballe                      | 22179                                  | Fréhel  | 1554                    |   |            |
| Lamballe                      | 22185                                  | Plénée-Jugon                                    | 2406                    |   |            |
| Lamballe                      | 22186                                  | Pléneuf-Val-André                               | 4009                    |   |            |
| Lamballe                      | 22193                                  | Plestan   | 1575                    |   |            |
| Lamballe                      | 22201                                  | Plévenon  | 784                     |   |            |
| Lamballe                      | 22242                                  | Plurien   | 1494                    |   |            |
| Lamballe                      | 22246                                  | Pommeret  | 2065                    |   |            |
| Lamballe                      | 22261                                  | Quintenic                                       | 366                     |   |            |
| Lamballe                      | 22268                                  | Ruca  | 593                     |   |            |
| Lamballe                      | 22273                                  | Saint-Alban                                     | 2125                    |   |            |
| Lamballe                      | 22282                                  | Saint-Cast-le-Guildo                            | 3387                    |   |            |
| Lamballe                      | 22286                                  | Saint-Denoual                                   | 440                     |   |            |
| Lamballe                      | 22296                                  | Saint-Glen                                      | 610                     |   |            |
| Lamballe                      | 22323                                  | Saint-Pôtan                                     | 802                     |   |            |
| Lamballe                      | 22326                                  | Saint-Rieul                                     | 546                     |   |            |
| Lamballe                      | 22332                                  | Saint-Trimoël                                   | 514                     |   |            |
| Lamballe                      | 22341                                  | Tramain   | 684                     |   |            |
| Lamballe                      | 22345                                  | Trébry  | 836                     |   |            |
| Lamballe                      | 22346                                  | Trédaniel                                       | 961                     |   |            |
| <b>Lannion</b>                | 22028                                  | Camlez  | 901                     |   | <b>Non</b> |
| Lannion                       | 22030                                  | Caouënnec-Lanvézéac                             | 862                     |   |            |
| Lannion                       | 22034                                  | Cavan   | 1493                    |   |            |
| Lannion                       | 22042                                  | Coatréven                                       | 488                     |   |            |
| Lannion                       | 22078                                  | Hengoat   | 221                     |   |            |
| Lannion                       | 22090                                  | Kermaria-Sulard                                 | 1041                    |   |            |
| Lannion                       | 22101                                  | Langoat   | 1161                    |   |            |
| Lannion                       | 22110                                  | Lanmérin  | 582                     |   |            |
| Lannion                       | 22113                                  | Lannion   | 19827                   |   |            |
| Lannion                       | 22119                                  | Lanvellec                                       | 595                     |   |            |
| Lannion                       | 22134                                  | Louannec  | 3078                    |   |            |
| Lannion                       | 22141                                  | Mantallot                                       | 228                     |   |            |
| Lannion                       | 22152                                  | Minihy-Tréguier                                 | 1283                    |   |            |
| Lannion                       | 22166                                  | Penvénan  | 2603                    |   |            |
| Lannion                       | 22168                                  | Perros-Guirec                                   | 7288                    |   |            |
| Lannion                       | 22194                                  | Plestin-les-Grèves                              | 3598                    |   |            |
| Lannion                       | 22198                                  | Pleumeur-Bodou                                  | 4012                    |   |            |
| Lannion                       | 22207                                  | Plouaret  | 2136                    |   |            |
| Lannion                       | 22211                                  | Ploubezre                                       | 3565                    |   |            |
| Lannion                       | 22218                                  | Plougrescant                                    | 1220                    |   |            |

| Libellé du territoire de PDSA | Code commune INSEE au 1er janvier 2015 | Libellé de la commune INSEE au 1er janvier 2015 | Population Commune 2015 | Territoire concerné par l'exonération fiscale |
|-------------------------------|--|---|-------------------------|---|
| <b>Lannion</b>                | 22221                                  | Plouguiel                                       | 1777                    | <b>Non</b>                                    |
| Lannion                       | 22224                                  | Ploulec'h                                       | 1670                    |   |
| Lannion                       | 22226                                  | Ploumilliau                                     | 2494                    |   |
| Lannion                       | 22227                                  | Plounérin                                       | 733                     |   |
| Lannion                       | 22235                                  | Plouzélambre                                    | 232                     |   |
| Lannion                       | 22238                                  | Plufur  | 543                     |   |
| Lannion                       | 22247                                  | Pommerit-Jaudy                                  | 1247                    |   |
| Lannion                       | 22253                                  | Pouldouran                                      | 161                     |   |
| Lannion                       | 22257                                  | Quemperven                                      | 386                     |   |
| Lannion                       | 22264                                  | La Roche-Derrien                                | 1058                    |   |
| Lannion                       | 22265                                  | Rospéz  | 1754                    |   |
| Lannion                       | 22319                                  | Saint-Michel-en-Grève                           | 450                     |   |
| Lannion                       | 22324                                  | Saint-Quay-Perros                               | 1316                    |   |
| Lannion                       | 22343                                  | Trébeurden                                      | 3652                    |   |
| Lannion                       | 22347                                  | Trédarzac                                       | 1091                    |   |
| Lannion                       | 22349                                  | Trédrez-Locquémeau                              | 1445                    |   |
| Lannion                       | 22350                                  | Tréduder  | 196                     |   |
| Lannion                       | 22353                                  | Trégastel                                       | 2429                    |   |
| Lannion                       | 22359                                  | Trégrom   | 408                     |   |
| Lannion                       | 22362                                  | Tréguier  | 2470                    |   |
| Lannion                       | 22363                                  | Trélévern                                       | 1291                    |   |
| Lannion                       | 22366                                  | Trémel  | 431                     |   |
| Lannion                       | 22379                                  | Trévou-Tréguignec                               | 1318                    |   |
| Lannion                       | 22381                                  | Trézény   | 362                     |   |
| Lannion                       | 22383                                  | Troguéry  | 283                     |   |
| Lannion                       | 22387                                  | Le Vieux-Marché                                 | 1339                    |   |
| <b>Loudéac</b>                | 22027                                  | Le Cambout                                      | 443                     | <b>Oui</b>                                    |
| Loudéac                       | 22033                                  | Caurel  | 359                     |   |
| Loudéac                       | 22039                                  | La Chèze  | 570                     |   |
| Loudéac                       | 22043                                  | Coëtlogon                                       | 230                     |   |
| Loudéac                       | 22046                                  | Le Mené   | 6397                    |   |
| Loudéac                       | 22060                                  | Gausson   | 629                     |   |
| Loudéac                       | 22062                                  | Gomené  | 546                     |   |
| Loudéac                       | 22068                                  | Grâce-Uzel                                      | 427                     |   |
| Loudéac                       | 22075                                  | Hémonstoir                                      | 719                     |   |
| Loudéac                       | 22083                                  | Illifaut  | 710                     |   |
| Loudéac                       | 22100                                  | Langast   | 629                     |   |
| Loudéac                       | 22122                                  | Laurenan  | 734                     |   |
| Loudéac                       | 22133                                  | Loscouët-sur-Meu                                | 646                     |   |
| Loudéac                       | 22136                                  | Loudéac   | 9615                    |   |
| Loudéac                       | 22147                                  | Merdrignac                                      | 2937                    |   |

| Libellé du territoire de PDSA | Code commune INSEE au 1er janvier 2015 | Libellé de la commune INSEE au 1er janvier 2015 | Population Commune 2015 | Territoire concerné par l'exonération fiscale |
|-------------------------------|--|---|-------------------------|---|
| <b>Loudéac</b>                | 22149                                  | Merléac   | 469                     | <b>Oui</b>                                    |
| Loudéac                       | 22155                                  | La Motte  | 2130                    |   |
| Loudéac                       | 22158                                  | Guerlédan                                       | 2460                    |   |
| Loudéac                       | 22183                                  | Moulins   | 3630                    |   |
| Loudéac                       | 22219                                  | Plouguenast                                     | 1844                    |   |
| Loudéac                       | 22241                                  | Plumieux  | 1019                    |   |
| Loudéac                       | 22255                                  | La Prénessaye                                   | 885                     |   |
| Loudéac                       | 22260                                  | Le Quillio                                      | 554                     |   |
| Loudéac                       | 22275                                  | Saint-Barnabé                                   | 1253                    |   |
| Loudéac                       | 22279                                  | Saint-Caradec                                   | 1121                    |   |
| Loudéac                       | 22285                                  | Saint-Connec                                    | 254                     |   |
| Loudéac                       | 22288                                  | Saint-Étienne-du-Gué-de-l'Isle                  | 363                     |   |
| Loudéac                       | 22295                                  | Saint-Gilles-Vieux-Marché                       | 343                     |   |
| Loudéac                       | 22300                                  | Saint-Hervé                                     | 416                     |   |
| Loudéac                       | 22309                                  | Saint-Launeuc                                   | 203                     |   |
| Loudéac                       | 22314                                  | Saint-Maudan                                    | 401                     |   |
| Loudéac                       | 22330                                  | Saint-Thélo                                     | 410                     |   |
| Loudéac                       | 22333                                  | Saint-Vran                                      | 758                     |   |
| Loudéac                       | 22371                                  | Trémoriel                                       | 1146                    |   |
| Loudéac                       | 22376                                  | Trévé   | 1639                    |   |
| Loudéac                       | 22384                                  | Uzel  | 1068                    |   |
| <b>Paimpol</b>                | 22057                                  | Le Faouët                                       | 390                     | <b>Oui</b>                                    |
| Paimpol                       | 22085                                  | Kerbors   | 315                     |   |
| Paimpol                       | 22086                                  | Kerfot  | 708                     |   |
| Paimpol                       | 22108                                  | Lanleff   | 121                     |   |
| Paimpol                       | 22109                                  | Lanloup   | 241                     |   |
| Paimpol                       | 22111                                  | Lanmodez  | 428                     |   |
| Paimpol                       | 22112                                  | Lannebert                                       | 454                     |   |
| Paimpol                       | 22127                                  | Lézardrieux                                     | 1517                    |   |
| Paimpol                       | 22162                                  | Paimpol   | 7199                    |   |
| Paimpol                       | 22177                                  | Pléguien  | 1311                    |   |
| Paimpol                       | 22178                                  | Pléhédél  | 1289                    |   |
| Paimpol                       | 22195                                  | Pleubian  | 2390                    |   |
| Paimpol                       | 22196                                  | Pleudaniel                                      | 927                     |   |
| Paimpol                       | 22199                                  | Pleumeur-Gautier                                | 1250                    |   |
| Paimpol                       | 22204                                  | Ploëzal   | 1273                    |   |
| Paimpol                       | 22210                                  | Ploubazlanec                                    | 2997                    |   |
| Paimpol                       | 22212                                  | Plouëc-du-Trieux                                | 1131                    |   |
| Paimpol                       | 22214                                  | Plouézec  | 3239                    |   |
| Paimpol                       | 22222                                  | Plouha  | 4476                    |   |
| Paimpol                       | 22233                                  | Plourivo  | 2263                    |   |

| Libellé du territoire de PDSA | Code commune INSEE au 1er janvier 2015 | Libellé de la commune INSEE au 1er janvier 2015 | Population Commune 2015 | Territoire concerné par l'exonération fiscale |
|-------------------------------|--|---|-------------------------|---|
| <b>Paimpol</b>                | 22236                                  | Pludual   | 738                     | <b>Oui</b>                                    |
| Paimpol                       | 22250                                  | Pontrieux                                       | 1022                    |   |
| Paimpol                       | 22256                                  | Quemper-Guézennec                               | 1132                    |   |
| Paimpol                       | 22269                                  | Runan   | 227                     |   |
| Paimpol                       | 22283                                  | Saint-Clet                                      | 878                     |   |
| Paimpol                       | 22370                                  | Tréméven  | 339                     |   |
| Paimpol                       | 22378                                  | Trévélec  | 224                     |   |
| Paimpol                       | 22390                                  | Yvias   | 759                     |   |
| <b>Saint-Brieuc</b>           | 22001                                  | Allineuc  | 586                     | <b>Oui</b>                                    |
| Saint-Brieuc                  | 22009                                  | Le Bodéo  | 162                     |   |
| Saint-Brieuc                  | 22045                                  | Cohiniac  | 379                     |   |
| Saint-Brieuc                  | 22047                                  | Corlay  | 959                     |   |
| Saint-Brieuc                  | 22055                                  | Binic-Étables-sur-Mer                           | 6922                    |   |
| Saint-Brieuc                  | 22059                                  | Le Fœil   | 1454                    |   |
| Saint-Brieuc                  | 22073                                  | La Harmoye                                      | 378                     |   |
| Saint-Brieuc                  | 22074                                  | Le Haut-Corlay                                  | 689                     |   |
| Saint-Brieuc                  | 22079                                  | Hénon   | 2233                    |   |
| Saint-Brieuc                  | 22081                                  | Hillion   | 4097                    |   |
| Saint-Brieuc                  | 22099                                  | Lanfains  | 1079                    |   |
| Saint-Brieuc                  | 22106                                  | Langueux  | 7570                    |   |
| Saint-Brieuc                  | 22117                                  | Lantic  | 1657                    |   |
| Saint-Brieuc                  | 22126                                  | Le Leslay                                       | 155                     |   |
| Saint-Brieuc                  | 22144                                  | La Méaugon                                      | 1279                    |   |
| Saint-Brieuc                  | 22153                                  | Moncontour                                      | 865                     |   |
| Saint-Brieuc                  | 22170                                  | Plaine-Haute                                    | 1577                    |   |
| Saint-Brieuc                  | 22171                                  | Plaintel  | 4285                    |   |
| Saint-Brieuc                  | 22176                                  | Plédran   | 6491                    |   |
| Saint-Brieuc                  | 22184                                  | Plémy   | 1555                    |   |
| Saint-Brieuc                  | 22187                                  | Plérin  | 14032                   |   |
| Saint-Brieuc                  | 22188                                  | Plerneuf  | 1039                    |   |
| Saint-Brieuc                  | 22203                                  | Plœuc-L'Hermitage                               | 4055                    |   |
| Saint-Brieuc                  | 22215                                  | Ploufragan                                      | 11326                   |   |
| Saint-Brieuc                  | 22232                                  | Plourhan  | 1987                    |   |
| Saint-Brieuc                  | 22251                                  | Pordic  | 7019                    |   |
| Saint-Brieuc                  | 22258                                  | Quessoy   | 3823                    |   |
| Saint-Brieuc                  | 22262                                  | Quintin   | 2809                    |   |
| Saint-Brieuc                  | 22276                                  | Saint-Bihy                                      | 252                     |   |
| Saint-Brieuc                  | 22277                                  | Saint-Brandan                                   | 2398                    |   |
| Saint-Brieuc                  | 22278                                  | Saint-Brieuc                                    | 45105                   |   |
| Saint-Brieuc                  | 22281                                  | Saint-Carreuc                                   | 1510                    |   |
| Saint-Brieuc                  | 22287                                  | Saint-Donan                                     | 1440                    |   |

| Libellé du territoire de PDSA | Code commune INSEE au 1er janvier 2015 | Libellé de la commune INSEE au 1er janvier 2015 | Population Commune 2015 | Territoire concerné par l'exonération fiscale |
|-------------------------------|--|---|-------------------------|---|
| <b>Saint-Brieuc</b>           | 22291                                  | Saint-Gildas                                    | 279                     | <b>Oui</b>                                    |
| Saint-Brieuc                  | 22307                                  | Saint-Julien                                    | 2062                    |   |
| Saint-Brieuc                  | 22313                                  | Saint-Martin-des-Prés                           | 323                     |   |
| Saint-Brieuc                  | 22325                                  | Saint-Quay-Portrieux                            | 2931                    |   |
| Saint-Brieuc                  | 22356                                  | Trégomeur                                       | 943                     |   |
| Saint-Brieuc                  | 22360                                  | Trégueux  | 8411                    |   |
| Saint-Brieuc                  | 22372                                  | Trémuson  | 2015                    |   |
| Saint-Brieuc                  | 22377                                  | Tréveneuc                                       | 775                     |   |
| Saint-Brieuc                  | 22386                                  | Le Vieux-Bourg                                  | 793                     |   |
| Saint-Brieuc                  | 22389                                  | Yffiniac  | 5002                    |   |

Du 1<sup>er</sup> juillet au 31 août un territoire estival supplémentaire :

| Libellé du territoire de PDSA | Code commune INSEE au 1er janvier 2015 | Libellé de la commune INSEE au 1er janvier 2015 | Population Commune 2015 | Territoire concerné par l'exonération fiscale |
|-------------------------------|--|---|-------------------------|---|
| <b>Erquy</b>                  | 22179                                  | Fréhel  | 1554                    | <b>Oui</b>                                    |
| Erquy                         | 22242                                  | Plurien   | 1494                    |   |
| Erquy                         | 22054                                  | Erquy   | 3898                    |   |
| Erquy                         | 22273                                  | Saint-Alban                                     | 2125                    |   |
| Erquy                         | 22186                                  | Pléneuf-Val-Andre                               | 4009                    |   |
| Erquy                         | 22012                                  | La Bouillie                                     | 855                     |   |

# Département du Finistère



## Liste des communes par territoire de PDSA en médecine générale dans le Finistère

Le département du Finistère compte 17 territoires de PDSA et un territoire interdépartemental couvrant une population de 908 212 habitants avec une répartition des 369 médecins généralistes participant à la PDSA selon le tableau suivant :

| Territoires       | Population du territoire 2015 | Territoire concerné par l'exonération fiscale | Médecins généralistes installés 2017* | Médecins généralistes participant à la PDSA | Dont médecins âgés de 60 ans et + |
|-------------------|-------------------------------|---|---------------------------------------|---|-----------------------------------|
| Brest             | 142 654                       | Non   | 150                                   | 42  | 3                                 |
| Briec             | 30 653                        | Non   | 23                                    | 17  | 3                                 |
| Concarneau        | 64 714                        | Non   | 66                                    | 21  | 3                                 |
| Crozon            | 16 825                        | Non   | 15                                    | 14  | 2                                 |
| Douarnenez        | 43 494                        | Non   | 33                                    | 17  | 4                                 |
| Ile-de-Batz       | 470                           | Oui   | 1                                     | 1   | 0                                 |
| Ile-de-Sein       | 237                           | Oui   | 1                                     | 1   | 0                                 |
| Ile-Molène        | 141                           | Oui   | 0                                     | 3   | 0                                 |
| Landerneau        | 95 891                        | Non   | 80                                    | 28  | 3                                 |
| Châteaulin        | 31 866                        | Non   | 27                                    | 20  | 5                                 |
| Lesneven          | 73 058                        | Non   | 59                                    | 22  | 5                                 |
| Morlaix           | 104 383                       | Oui   | 85                                    | 41  | 7                                 |
| Ouessant          | 846                           | Oui   | 1                                     | 1   | 0                                 |
| Pont-L'Abbé       | 65 027                        | Non   | 57                                    | 44  | 7                                 |
| Quimper           | 63 508                        | Non   | 71                                    | 11  | 0                                 |
| Quimperlé         | 60 866                        | Non   | 50                                    | 30  | 3                                 |
| Saint-Renan       | 83 015                        | Non   | 74                                    | 19  | 0                                 |
| Carhaix-Rostrenen | 30 564 /51 782                | Oui   | 40                                    | 37  | 13                                |
| <b>Total</b>      | <b>908 212</b>                | <b>6 sur 18</b>                               | <b>833</b>                            | <b>369</b>                                  | <b>45</b>                         |

\*Hors Médecin à Mode d'Exercice Particulier

NB : Le territoire de Carhaix-Rostrenen se situant en inter-département entre le 22 et le 29, il est présenté dans la partie costarmoricaine et la partie finistérienne de l'annexe n°4.

### Exonération fiscale des rémunérations d'astreinte

Selon le bulletin officiel des finances publiques- impôts : « Les médecins libéraux inscrits au tableau de permanence des soins d'un secteur comprenant au moins une commune d'une zone rurale ou déficitaire ne doivent pas comprendre dans leurs recettes imposables à l'impôt sur le revenu dans la catégorie des bénéficiaires non commerciaux **les rémunérations perçues au titre des astreintes et les majorations spécifiques à la permanence des soins, à hauteur de 60 jours de permanence par an.** »<sup>3</sup>

Cette exonération, en application de l'article 151 ter du CGI, s'applique sur tous les territoires où se trouve une commune ou plus en situation déficitaire en offre de soins. Tous les médecins effectuant des gardes sur ces territoires sont donc éligibles.

<sup>3</sup> BOI-BNC-CHAMP-10-40-20-20140624



Les communes situées dans ces zones ont été définies à l'issue de l'arrêté portant détermination des zones caractérisées par une offre insuffisante et ou par des difficultés dans l'accès au soin dans la profession de médecin signé par le Directeur Général de l'ARS Bretagne le 12 Juin 2018. Ce zonage médecins définit des Zones Prioritaires d'Intervention (ZIP).

Est ainsi précisé dans le tableau listant les communes composant les territoires de PDSA en médecine générale, ceux concernés par l'exonération fiscale.

#### Territoire interdépartemental de Carhaix-Rostrenen

| Libellé du territoire de PDSA | Code commune INSEE au 1er janvier 2015 | Libellé de la commune INSEE au 1er janvier 2015 | Population Commune 2015 | Territoire concerné par l'exonération fiscale |
|-------------------------------|--|---|-------------------------|---|
| Carhaix Rostrenen             | 22029                                  | Canihuel  | 366                     | <b>Oui</b>                                    |
| Carhaix Rostrenen             | 22061                                  | Glomel  | 1412                    |   |
| Carhaix Rostrenen             | 22064                                  | Gouarec   | 905                     |   |
| Carhaix Rostrenen             | 22087                                  | Kergrist-Moëlou                                 | 648                     |   |
| Carhaix Rostrenen             | 22092                                  | Kerpert   | 278                     |   |
| Carhaix Rostrenen             | 22107                                  | Bon Repos sur Blavet                            | 1274                    |   |
| Carhaix Rostrenen             | 22115                                  | Lanrivain                                       | 486                     |   |
| Carhaix Rostrenen             | 22124                                  | Lescouët-Gouarec                                | 215                     |   |
| Carhaix Rostrenen             | 22137                                  | Maël-Carhaix                                    | 1522                    |   |
| Carhaix Rostrenen             | 22146                                  | Mellionec                                       | 421                     |   |
| Carhaix Rostrenen             | 22157                                  | Le Moustoir                                     | 674                     |   |
| Carhaix Rostrenen             | 22163                                  | Paule   | 726                     |   |
| Carhaix Rostrenen             | 22169                                  | Peumerit-Quintin                                | 178                     |   |
| Carhaix Rostrenen             | 22181                                  | Plélauff  | 672                     |   |
| Carhaix Rostrenen             | 22202                                  | Plévin  | 772                     |   |
| Carhaix Rostrenen             | 22220                                  | Plouguernevel                                   | 1721                    |   |
| Carhaix Rostrenen             | 22229                                  | Plounévez-Quintin                               | 1103                    |   |
| Carhaix Rostrenen             | 22244                                  | Plussulien                                      | 497                     |   |
| Carhaix Rostrenen             | 22266                                  | Rostrenen                                       | 3101                    |   |
| Carhaix Rostrenen             | 22294                                  | Saint-Gilles-Pligeaux                           | 284                     |   |
| Carhaix Rostrenen             | 22316                                  | Saint-Mayeux                                    | 479                     |   |
| Carhaix Rostrenen             | 22321                                  | Saint-Nicolas-du-Pélem                          | 1669                    |   |
| Carhaix Rostrenen             | 22331                                  | Sainte-Tréphine                                 | 191                     |   |
| Carhaix Rostrenen             | 22334                                  | Saint-Igeaux                                    | 138                     |   |
| Carhaix Rostrenen             | 22344                                  | Trébrivan                                       | 723                     |   |
| Carhaix Rostrenen             | 22351                                  | Treffrin  | 571                     |   |
| Carhaix Rostrenen             | 22365                                  | Trémargat                                       | 192                     |   |
| Carhaix Rostrenen             | 22373                                  | Tréogan   | 100                     |   |
| Carhaix Rostrenen             | 29007                                  | Berrien   | 963                     |   |
| Carhaix Rostrenen             | 29013                                  | Botmeur   | 212                     |   |
| Carhaix Rostrenen             | 29018                                  | Brennilis                                       | 458                     |   |
| Carhaix Rostrenen             | 29024                                  | Carhaix-Plouguer                                | 7305                    |   |
| Carhaix Rostrenen             | 29027                                  | Châteauneuf-du-Faou                             | 3690                    |   |

| Libellé du territoire de PDSA | Code commune INSEE au 1er janvier 2015 | Libellé de la commune INSEE au 1er janvier 2015 | Population Commune 2015 | Territoire concerné par l'exonération fiscale |
|-------------------------------|--|---|-------------------------|---|
| Carhaix Rostrenen             | 29029                                  | Cléden-Poher                                    | 1134                    |   |
| Carhaix Rostrenen             | 29036                                  | Collorec  | 624                     |   |
| Carhaix Rostrenen             | 29054                                  | La Feuillée                                     | 638                     |   |
| Carhaix Rostrenen             | 29081                                  | Huelgoat  | 1530                    |   |
| Carhaix Rostrenen             | 29089                                  | Kergloff  | 920                     |   |
| Carhaix Rostrenen             | 29102                                  | Landeleau                                       | 944                     |   |
| Carhaix Rostrenen             | 29122                                  | Laz   | 665                     |   |
| Carhaix Rostrenen             | 29129                                  | Locmaria-Berrien                                | 244                     |   |
| <b>Carhaix Rostrenen</b>      | 29141                                  | Loqueffret                                      | 358                     | <b>Oui</b>                                    |
| Carhaix Rostrenen             | 29152                                  | Motreff   | 706                     |   |
| Carhaix Rostrenen             | 29175                                  | Plonévez-du-Faou                                | 2115                    |   |
| Carhaix Rostrenen             | 29205                                  | Plounévezel                                     | 1255                    |   |
| Carhaix Rostrenen             | 29211                                  | Plouyé  | 703                     |   |
| Carhaix Rostrenen             | 29227                                  | Poullaouen                                      | 1290                    |   |
| Carhaix Rostrenen             | 29249                                  | Saint-Goazec                                    | 714                     |   |
| Carhaix Rostrenen             | 29250                                  | Saint-Hernin                                    | 760                     |   |
| Carhaix Rostrenen             | 29267                                  | Saint-Thois                                     | 714                     |   |
| Carhaix Rostrenen             | 29275                                  | Scrignac  | 801                     |   |
| Carhaix Rostrenen             | 29278                                  | Spézet  | 1821                    |   |

| Libellé du territoire de PDSA | Code commune INSEE au 1er janvier 2015 | Libellé de la commune INSEE au 1er janvier 2015 | Population Commune 2015 | Territoire concerné par l'exonération fiscale |            |
|-------------------------------|--|---|-------------------------|---|------------|
| <b>Brest</b>                  | 29011                                  | Bohars  | 3 491                   | <b>Non</b>                                    |            |
| Brest                         | 29019                                  | Brest   | 139 163                 |   |            |
| <b>Briec</b>                  | 29020                                  | Briec   | 5 625                   | <b>Non</b>                                    |            |
| Briec                         | 29041                                  | Coray   | 1 910                   |   |            |
| Briec                         | 29048                                  | Edern   | 2 201                   |   |            |
| Briec                         | 29049                                  | Elliant   | 3 175                   |   |            |
| Briec                         | 29051                                  | Ergué-Gabéric                                   | 8 290                   |   |            |
| Briec                         | 29106                                  | Landrévarzec                                    | 1 827                   |   |            |
| Briec                         | 29107                                  | Landudal  | 879                     |   |            |
| Briec                         | 29110                                  | Langolen  | 868                     |   |            |
| Briec                         | 29125                                  | Leuhan  | 794                     |   |            |
| Briec                         | 29272                                  | Saint-Yvi                                       | 3 057                   |   |            |
| Briec                         | 29281                                  | Tourch  | 1 032                   |   |            |
| Briec                         | 29291                                  | Trégourez                                       | 995                     |   |            |
| <b>Concarneau</b>             | 29006                                  | Bénodet   | 3 505                   |   | <b>Non</b> |
| Concarneau                    | 29032                                  | Clohars-Fouesnant                               | 2043                    |   |            |
| Concarneau                    | 29039                                  | Concarneau                                      | 19 182                  |   |            |
| Concarneau                    | 29057                                  | La Forêt-Fouesnant                              | 3 289                   |   |            |
| Concarneau                    | 29058                                  | Fouesnant                                       | 9 569                   |   |            |
| Concarneau                    | 29060                                  | Gouesnach                                       | 2 752                   |   |            |
| Concarneau                    | 29146                                  | Melgven   | 3 394                   |   |            |
| Concarneau                    | 29161                                  | Pleuven   | 2 797                   |   |            |
| Concarneau                    | 29241                                  | Rosporden                                       | 7 608                   |   |            |
| Concarneau                    | 29247                                  | Saint-Évarzec                                   | 3 532                   |   |            |
| Concarneau                    | 29293                                  | Trégunc   | 7 043                   |   |            |
| <b>Crozon</b>                 | 29001                                  | Argol   | 1 030                   | <b>Non</b>                                    |            |
| Crozon                        | 29022                                  | Camaret-sur-Mer                                 | 2 583                   |   |            |
| Crozon                        | 29042                                  | Crozon  | 7 601                   |   |            |
| Crozon                        | 29104                                  | Landévennec                                     | 335                     |   |            |
| Crozon                        | 29120                                  | Lanvéoc   | 2 172                   |   |            |
| Crozon                        | 29238                                  | Roscanvel                                       | 844                     |   |            |
| Crozon                        | 29280                                  | Telgruc-sur-Mer                                 | 2 124                   |   |            |
| Crozon                        | 29289                                  | Trégarvan                                       | 136                     |   |            |
| <b>Douarnenez</b>             | 29003                                  | Audierne  | 3 708                   | <b>Non</b>                                    |            |
| Douarnenez                    | 29008                                  | Beuzec-Cap-Sizun                                | 1 016                   |   |            |
| Douarnenez                    | 29028                                  | Cléden-Cap-Sizun                                | 954                     |   |            |
| Douarnenez                    | 29046                                  | Douarnenez                                      | 14 208                  |   |            |
| Douarnenez                    | 29063                                  | Goulien   | 434                     |   |            |
| Douarnenez                    | 29065                                  | Gourlizon                                       | 898                     |   |            |
| Douarnenez                    | 29066                                  | Guengat   | 1 755                   |   |            |

| Libellé du territoire de PDSA | Code commune INSEE au 1er janvier 2015 | Libellé de la commune INSEE au 1er janvier 2015 | Population Commune 2015 | Territoire concerné par l'exonération fiscale |
|-------------------------------|--|---|-------------------------|---|
| <b>Douarnenez</b>             | 29087                                  | Le Juch   | 725                     | <b>Non</b>                                    |
| Douarnenez                    | 29090                                  | Kerlaz  | 830                     |   |
| Douarnenez                    | 29134                                  | Locronan  | 814                     |   |
| Douarnenez                    | 29143                                  | Mahalon   | 950                     |   |
| Douarnenez                    | 29145                                  | Confort-Meilars                                 | 882                     |   |
| Douarnenez                    | 29168                                  | Plogoff   | 1 232                   |   |
| Douarnenez                    | 29169                                  | Plogonnec                                       | 3 126                   |   |
| Douarnenez                    | 29176                                  | Plonévez-Porzay                                 | 1 780                   |   |
| Douarnenez                    | 29197                                  | Plouhinec                                       | 4 011                   |   |
| Douarnenez                    | 29218                                  | Pont-Croix                                      | 1 586                   |   |
| Douarnenez                    | 29224                                  | Pouldergat                                      | 1 218                   |   |
| Douarnenez                    | 29226                                  | Poullan-sur-Mer                                 | 1 523                   |   |
| Douarnenez                    | 29228                                  | Primelin  | 722                     |   |
| Douarnenez                    | 29229                                  | Quéménéven                                      | 1 122                   |   |
| <b>Ile-de-Batz</b>            | 29082                                  | Île-de-Batz                                     | 470                     |   |
| <b>Ile-de-Sein</b>            | 29083                                  | Île-de-Sein                                     | 237                     | <b>Oui</b>                                    |
| <b>Ile-Molène</b>             | 29084                                  | Île-Molène                                      | 141                     | <b>Oui</b>                                    |
| <b>Landerneau</b>             | 29010                                  | Bodilis   | 1 597                   | <b>Non</b>                                    |
| Landerneau                    | 29043                                  | Daoulas   | 1 771                   |   |
| Landerneau                    | 29045                                  | Dirinon   | 2 333                   |   |
| Landerneau                    | 29056                                  | La Forest-Landerneau                            | 1 817                   |   |
| Landerneau                    | 29075                                  | Guipavas  | 14 418                  |   |
| Landerneau                    | 29080                                  | Hôpital-Camfrout                                | 2 216                   |   |
| Landerneau                    | 29086                                  | Irvillac  | 1 428                   |   |
| Landerneau                    | 29095                                  | Kersaint-Plabennec                              | 1 393                   |   |
| Landerneau                    | 29103                                  | Landerneau                                      | 15 746                  |   |
| Landerneau                    | 29116                                  | Lanneuffret                                     | 145                     |   |
| Landerneau                    | 29128                                  | Loc-Eguiner                                     | 386                     |   |
| Landerneau                    | 29131                                  | Locmélard                                       | 459                     |   |
| Landerneau                    | 29137                                  | Logonna-Daoulas                                 | 2 116                   |   |
| Landerneau                    | 29140                                  | Loperhet  | 3 609                   |   |
| Landerneau                    | 29144                                  | La Martyre                                      | 766                     |   |
| Landerneau                    | 29156                                  | Pencran   | 1 940                   |   |
| Landerneau                    | 29180                                  | Ploudiry  | 933                     |   |
| Landerneau                    | 29181                                  | Plouédern                                       | 2 781                   |   |
| Landerneau                    | 29187                                  | Plougar   | 785                     |   |
| Landerneau                    | 29189                                  | Plougastel-Daoulas                              | 13 436                  |   |
| Landerneau                    | 29204                                  | Plounéventer                                    | 2107                    |   |
| Landerneau                    | 29235                                  | Le Relecq-Kerhuon                               | 11 470                  |   |
| Landerneau                    | 29237                                  | La Roche-Maurice                                | 1 882                   |   |

| Libellé du territoire de PDSA | Code commune INSEE au 1er janvier 2015 | Libellé de la commune INSEE au 1er janvier 2015 | Population Commune 2015 | Territoire concerné par l'exonération fiscale |
|-------------------------------|--|---|-------------------------|---|
| <b>Landerneau</b>             | 29244                                  | Saint-Derrien                                   | 810                     | <b>Non</b>                                    |
| Landerneau                    | 29245                                  | Saint-Divy                                      | 1 508                   |   |
| Landerneau                    | 29246                                  | Saint-Eloy                                      | 221                     |   |
| Landerneau                    | 29264                                  | Saint-Servais                                   | 799                     |   |
| Landerneau                    | 29268                                  | Saint-Thonan                                    | 1 689                   |   |
| Landerneau                    | 29270                                  | Saint-Urbain                                    | 1 641                   |   |
| Landerneau                    | 29277                                  | Sizun   | 2 260                   |   |
| Landerneau                    | 29286                                  | Tréflévénez                                     | 248                     |   |
| Landerneau                    | 29294                                  | Le Tréhou                                       | 625                     |   |
| Landerneau                    | 29295                                  | Trémaouézan                                     | 556                     |   |
| <b>Le Faou</b>                | 29016                                  | Brasparts                                       | 1 042                   |   |
| Le Faou                       | 29025                                  | Cast  | 1 620                   |   |
| Le Faou                       | 29026                                  | Châteaulin                                      | 5 227                   |   |
| Le Faou                       | 29033                                  | Le Cloître-Pleyben                              | 540                     |   |
| Le Faou                       | 29044                                  | Dinéault  | 2 164                   |   |
| Le Faou                       | 29053                                  | Le Faou   | 1 723                   |   |
| Le Faou                       | 29062                                  | Gouézec   | 1 106                   |   |
| Le Faou                       | 29078                                  | Hanvec  | 2 006                   |   |
| Le Faou                       | 29115                                  | Lannédern                                       | 304                     |   |
| Le Faou                       | 29123                                  | Lennon  | 818                     |   |
| Le Faou                       | 29139                                  | Lopérec   | 850                     |   |
| Le Faou                       | 29142                                  | Lothey  | 467                     |   |
| Le Faou                       | 29162                                  | Pleyben   | 3 743                   |   |
| Le Faou                       | 29166                                  | Ploéven   | 526                     |   |
| Le Faou                       | 29172                                  | Plodiern  | 2 101                   |   |
| Le Faou                       | 29222                                  | Port-Launay                                     | 389                     |   |
| Le Faou                       | 29240                                  | Rosnoën   | 948                     |   |
| Le Faou                       | 29243                                  | Saint-Coulitz                                   | 425                     |   |
| Le Faou                       | 29256                                  | Saint-Nic                                       | 774                     |   |
| Le Faou                       | 29261                                  | Saint-Rivoal                                    | 178                     |   |
| Le Faou                       | 29263                                  | Saint-Ségal                                     | 1 046                   |   |
| Le Faou                       | 29302                                  | Pont-de-Buis-lès-Quimerch                       | 3 869                   |   |
| <b>Lesneven</b>               | 29021                                  | Plounéour-Brignogan-plages                      | 1 947                   | <b>Non</b>                                    |
| Lesneven                      | 29030                                  | Cléder  | 3 770                   |   |
| Lesneven                      | 29047                                  | Le Drennec                                      | 1 800                   |   |
| Lesneven                      | 29055                                  | Le Folgoët                                      | 3 156                   |   |
| Lesneven                      | 29064                                  | Goulven   | 449                     |   |
| Lesneven                      | 29077                                  | Guissény  | 2 002                   |   |
| Lesneven                      | 29091                                  | Kerlouan  | 2 207                   |   |
| Lesneven                      | 29093                                  | Kernilis  | 1 461                   |   |
| Lesneven                      | 29094                                  | Kernouës  | 713                     |   |

| Libellé du territoire de PDSA | Code commune INSEE au 1er janvier 2015 | Libellé de la commune INSEE au 1er janvier 2015 | Population Commune 2015 | Territoire concerné par l'exonération fiscale |
|-------------------------------|--|---|-------------------------|---|
| <b>Lesneven</b>               | 29100                                  | Lanarvily                                       | 430                     | <b>Non</b>                                    |
| Lesneven                      | 29101                                  | Landéda   | 3 575                   |   |
| Lesneven                      | 29111                                  | Lanhouarneau                                    | 1 323                   |   |
| Lesneven                      | 29117                                  | Lannilis  | 5 473                   |   |
| Lesneven                      | 29124                                  | Lesneven  | 7 290                   |   |
| Lesneven                      | 29126                                  | Loc-Brévalaire                                  | 194                     |   |
| Lesneven                      | 29160                                  | Plabennec                                       | 8 326                   |   |
| Lesneven                      | 29179                                  | Ploudaniel                                      | 3 658                   |   |
| Lesneven                      | 29185                                  | Plouescat                                       | 3 471                   |   |
| Lesneven                      | 29195                                  | Plouguerneau                                    | 6 490                   |   |
| Lesneven                      | 29198                                  | Plouider  | 1 884                   |   |
| Lesneven                      | 29206                                  | Plounévez-Lochrist                              | 2 333                   |   |
| Lesneven                      | 29209                                  | Plouvien  | 3 727                   |   |
| Lesneven                      | 29213                                  | Plouzévéde                                      | 1 792                   |   |
| Lesneven                      | 29248                                  | Saint-Frégant                                   | 796                     |   |
| Lesneven                      | 29255                                  | Saint-Méen                                      | 895                     |   |
| Lesneven                      | 29271                                  | Saint-Vougay                                    | 903                     |   |
| Lesneven                      | 29285                                  | Tréflaouéan                                     | 507                     |   |
| Lesneven                      | 29287                                  | Tréfleze  | 931                     |   |
| Lesneven                      | 29288                                  | Trégarantec                                     | 568                     |   |
| Lesneven                      | 29290                                  | Tréglonou                                       | 637                     |   |
| Lesneven                      | 29301                                  | Trézilidé                                       | 350                     |   |
| <b>Morlaix</b>                | 29012                                  | Bolazec   | 204                     |   |
| Morlaix                       | 29014                                  | Botsorhel                                       | 425                     |   |
| Morlaix                       | 29023                                  | Carantec  | 3 149                   |   |
| Morlaix                       | 29034                                  | Le Cloître-Saint-Thégonnec                      | 663                     |   |
| Morlaix                       | 29038                                  | Commana   | 1 038                   |   |
| Morlaix                       | 29059                                  | Garlan  | 1 045                   |   |
| Morlaix                       | 29067                                  | Guerlesquin                                     | 1 343                   |   |
| Morlaix                       | 29068                                  | Guiclan   | 2 482                   |   |
| Morlaix                       | 29073                                  | Guimaëc   | 970                     |   |
| Morlaix                       | 29074                                  | Guimiliau                                       | 1 024                   |   |
| Morlaix                       | 29079                                  | Henvic  | 1 321                   |   |
| Morlaix                       | 29097                                  | Lampaul-Guimiliau                               | 2 079                   |   |
| Morlaix                       | 29105                                  | Landivisiau                                     | 9 079                   |   |
| Morlaix                       | 29113                                  | Lanmeur   | 2 187                   |   |
| Morlaix                       | 29114                                  | Lannéanou                                       | 381                     |   |
| Morlaix                       | 29132                                  | Locquénolé                                      | 791                     |   |
| Morlaix                       | 29133                                  | Locquirec                                       | 1 347                   |   |
| Morlaix                       | 29148                                  | Mespaul   | 930                     |   |
| Morlaix                       | 29151                                  | Morlaix   | 14 830                  |   |

| Libellé du territoire de PDSA | Code commune INSEE au 1er janvier 2015 | Libellé de la commune INSEE au 1er janvier 2015 | Population Commune 2015 | Territoire concerné par l'exonération fiscale |
|-------------------------------|--|---|-------------------------|---|
| <b>Morlaix</b>                | 29163                                  | Pleyber-Christ                                  | 3 076                   | <b>Oui</b>                                    |
| Morlaix                       | 29182                                  | Plouégat-Guérand                                | 1 081                   |   |
| Morlaix                       | 29183                                  | Plouégat-Moysan                                 | 701                     |   |
| Morlaix                       | 29184                                  | Plouénan  | 2 490                   |   |
| Morlaix                       | 29186                                  | Plouezoc'h                                      | 1 591                   |   |
| Morlaix                       | 29188                                  | Plougasnou                                      | 2 999                   |   |
| Morlaix                       | 29191                                  | Plougonven                                      | 3 439                   |   |
| Morlaix                       | 29192                                  | Plougoum  | 1 772                   |   |
| Morlaix                       | 29193                                  | Plougourvest                                    | 1 397                   |   |
| Morlaix                       | 29199                                  | Plouigneau                                      | 4 901                   |   |
| Morlaix                       | 29202                                  | Plounéour-Ménez                                 | 1 251                   |   |
| Morlaix                       | 29207                                  | Plourin-lès-Morlaix                             | 4 368                   |   |
| Morlaix                       | 29210                                  | Plouvorn  | 2 851                   |   |
| Morlaix                       | 29219                                  | Le Ponthou                                      | 173                     |   |
| Morlaix                       | 29239                                  | Roscoff   | 3 354                   |   |
| Morlaix                       | 29251                                  | Saint-Jean-du-Doigt                             | 636                     |   |
| Morlaix                       | 29254                                  | Saint-Martin-des-Champs                         | 4 648                   |   |
| Morlaix                       | 29259                                  | Saint-Pol-de-Léon                               | 6 584                   |   |
| Morlaix                       | 29262                                  | Saint-Sauveur                                   | 809                     |   |
| Morlaix                       | 29265                                  | Sainte-Sève                                     | 987                     |   |
| Morlaix                       | 29266                                  | Saint-Thégonnec Loc-Eguiner                     | 3 016                   |   |
| Morlaix                       | 29273                                  | Santec  | 2 350                   |   |
| Morlaix                       | 29276                                  | Sibiril   | 1 220                   |   |
| Morlaix                       | 29279                                  | Taulé   | 2 985                   |   |
| <b>Ouessant</b>               | 29155                                  | Ouessant  | 846                     | <b>Oui</b>                                    |
| <b>Pont-L'Abbé</b>            | 29037                                  | Combrit   | 4011                    | <b>Non</b>                                    |
| Pont-L'Abbé                   | 29070                                  | Guiler-sur-Goyen                                | 535                     |   |
| Pont-L'Abbé                   | 29072                                  | Guilvinec                                       | 2 704                   |   |
| Pont-L'Abbé                   | 29085                                  | Île-Tudy  | 745                     |   |
| Pont-L'Abbé                   | 29108                                  | Landudec  | 1 401                   |   |
| Pont-L'Abbé                   | 29135                                  | Loctudy   | 4 029                   |   |
| Pont-L'Abbé                   | 29158                                  | Penmarch  | 5 457                   |   |
| Pont-L'Abbé                   | 29159                                  | Peumerit  | 800                     |   |
| Pont-L'Abbé                   | 29165                                  | Plobannaec-Lesconil                             | 3 440                   |   |
| Pont-L'Abbé                   | 29167                                  | Plogastel-Saint-Germain                         | 1 902                   |   |
| Pont-L'Abbé                   | 29170                                  | Plomelin  | 4 202                   |   |
| Pont-L'Abbé                   | 29171                                  | Plomeur   | 3 782                   |   |
| Pont-L'Abbé                   | 29173                                  | Plonéis   | 2 307                   |   |
| Pont-L'Abbé                   | 29174                                  | Plonéour-Lanvern                                | 6 079                   |   |
| Pont-L'Abbé                   | 29214                                  | Plovan  | 676                     |   |
| Pont-L'Abbé                   | 29215                                  | Plozévet  | 2989                    |   |

| Libellé du territoire de PDSA | Code commune INSEE au 1er janvier 2015 | Libellé de la commune INSEE au 1er janvier 2015 | Population Commune 2015 | Territoire concerné par l'exonération fiscale |
|-------------------------------|--|---|-------------------------|---|
| Pont-L'Abbé                   | 29216                                  | Pluguffan                                       | 4 005                   | <b>Non</b>                                    |
| Pont-L'Abbé                   | 29220                                  | Pont-l'Abbé                                     | 8 206                   |   |
| Pont-L'Abbé                   | 29225                                  | Pouldreuzic                                     | 2 135                   |   |
| Pont-L'Abbé                   | 29252                                  | Saint-Jean-Trolimon                             | 991                     |   |
| Pont-L'Abbé                   | 29284                                  | Treffiat  | 2 404                   |   |
| Pont-L'Abbé                   | 29292                                  | Tréguennec                                      | 316                     |   |
| Pont-L'Abbé                   | 29296                                  | Tréméoc   | 1 327                   |   |
| Pont-L'Abbé                   | 29298                                  | Tréogat   | 584                     |   |
| <b>Quimper</b>                | 29232                                  | Quimper   | 63 508                  | <b>Non</b>                                    |
| <b>Quimperlé</b>              | 29002                                  | Arzano  | 1 387                   | <b>Non</b>                                    |
| Quimperlé                     | 29004                                  | Bannalec  | 5 634                   |   |
| Quimperlé                     | 29005                                  | Baye  | 1 143                   |   |
| Quimperlé                     | 29031                                  | Clohars-Carnoët                                 | 4 315                   |   |
| Quimperlé                     | 29071                                  | Guilligomarc'h                                  | 757                     |   |
| Quimperlé                     | 29136                                  | Locunolé  | 1 152                   |   |
| Quimperlé                     | 29147                                  | Mellac  | 2 970                   |   |
| Quimperlé                     | 29150                                  | Moëlan-sur-Mer                                  | 6 874                   |   |
| Quimperlé                     | 29153                                  | Névez   | 2 654                   |   |
| Quimperlé                     | 29217                                  | Pont-Aven                                       | 2 823                   |   |
| Quimperlé                     | 29230                                  | Querrien  | 1 743                   |   |
| Quimperlé                     | 29233                                  | Quimperlé                                       | 12 018                  |   |
| Quimperlé                     | 29234                                  | Rédené  | 2 893                   |   |
| Quimperlé                     | 29236                                  | Riec-sur-Bélon                                  | 4 165                   |   |
| Quimperlé                     | 29269                                  | Saint-Thurien                                   | 1 027                   |   |
| Quimperlé                     | 29274                                  | Scaër   | 5 402                   |   |
| Quimperlé                     | 29297                                  | Tréméven  | 2 300                   |   |
| Quimperlé                     | 29300                                  | Le Trévoux                                      | 1 609                   |   |
| <b>Saint-Renan</b>            | 29015                                  | Bourg-Blanc                                     | 3 537                   | <b>Non</b>                                    |
| Saint-Renan                   | 29017                                  | Brélès  | 883                     |   |
| Saint-Renan                   | 29035                                  | Coat-Méal                                       | 1 091                   |   |
| Saint-Renan                   | 29040                                  | Le Conquet                                      | 2 662                   |   |
| Saint-Renan                   | 29061                                  | Gouesnou  | 6 009                   |   |
| Saint-Renan                   | 29069                                  | Guilers   | 7 967                   |   |
| Saint-Renan                   | 29076                                  | Milizac-Guipronvel                              | 4 393                   |   |
| Saint-Renan                   | 29098                                  | Lampaul-Plouarzel                               | 2 093                   |   |
| Saint-Renan                   | 29099                                  | Lampaul-Ploudalmézeau                           | 842                     |   |
| Saint-Renan                   | 29109                                  | Landunvez                                       | 1 483                   |   |
| Saint-Renan                   | 29112                                  | Lanildut  | 947                     |   |
| Saint-Renan                   | 29119                                  | Lanrivoaré                                      | 1 459                   |   |
| Saint-Renan                   | 29130                                  | Locmaria-Plouzané                               | 4 987                   |   |
| Saint-Renan                   | 29177                                  | Plouarzel                                       | 3 690                   |   |

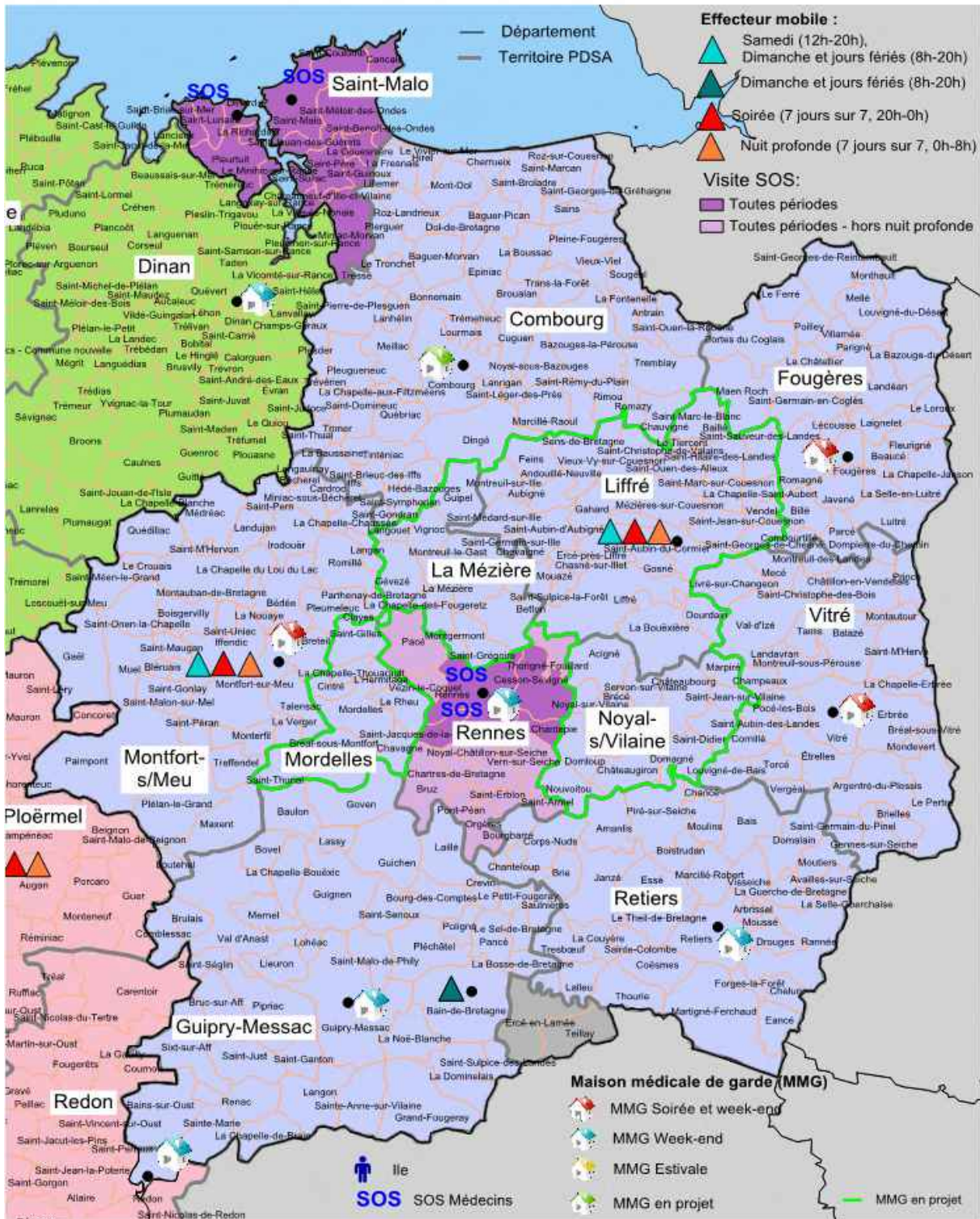


| Libellé du territoire de PDSA | Code commune INSEE au 1er janvier 2015 | Libellé de la commune INSEE au 1er janvier 2015 | Population Commune 2015 | Territoire concerné par l'exonération fiscale |
|-------------------------------|--|---|-------------------------|---|
| Saint-Renan                   | 29178                                  | Ploudalmézeau                                   | 6 306                   | <b>Non</b>                                    |
| Saint-Renan                   | 29190                                  | Plougonvelin                                    | 4 083                   |   |
| Saint-Renan                   | 29196                                  | Plouguin  | 2 131                   |   |
| Saint-Renan                   | 29201                                  | Ploumogueur                                     | 1 995                   |   |
| Saint-Renan                   | 29208                                  | Plourin   | 1 249                   |   |
| Saint-Renan                   | 29212                                  | Plouzané  | 12 543                  |   |
| Saint-Renan                   | 29221                                  | Porspoder                                       | 1 819                   |   |
| Saint-Renan                   | 29257                                  | Saint-Pabu                                      | 2 077                   |   |
| Saint-Renan                   | 29260                                  | Saint-Renan                                     | 8 101                   |   |
| Saint-Renan                   | 29282                                  | Trébabu   | 338                     |   |
| Saint-Renan                   | 29299                                  | Tréouergat                                      | 330                     |   |

**Légende :**

Territoires de visites SOS Médecins : Brest et Quimper

# Département de l'Ille et Vilaine



Source : Cahier des charges régional de la PDSA  
Réalisation ARS Bretagne, Décembre 2018  
Carte réalisée avec Cartes & Données - © Artique

## Liste des communes par territoire de PDSA en médecine générale en Ile et Vilaine

## Liste des communes par territoire de PDSA en médecine générale en Ile et Vilaine

Le département de l'Ille et Vilaine compte 12 territoires de PDSA couvrant une population de 981 453 habitants avec une répartition des 366 médecins généralistes participant à la PDSA selon le tableau suivant :

| Territoires     | Population du territoire 2015 | Territoire concerné par l'exonération fiscale | Médecins généralistes installés 2017* | Médecins généralistes participant à la PDSA | Dont médecins âgés de 60 ans et + |
|-----------------|-------------------------------|---|---------------------------------------|---|-----------------------------------|
| Combourg        | 72 272                        | Oui   | 58                                    | 19  | 2                                 |
| Fougères        | 58 102                        | Oui   | 34                                    | 27  | 7                                 |
| Guipry - Messac | 90 161                        | Oui   | 58                                    | 45  | 8                                 |
| La Mézière      | 52 460                        | Non   | 43                                    | 30  | 5                                 |
| Liffré          | 50 902                        | Non   | 38                                    | 28  | 4                                 |
| Montfort-s/Meu  | 74 482                        | Oui   | 48                                    | 38  | 9                                 |
| Mordelles       | 40 321                        | Non   | 36                                    | 33  | 1                                 |
| Noyal-s/Vilaine | 47 108                        | Non   | 33                                    | 27  | 1                                 |
| Rennes          | 334 350                       | Non   | 300                                   | 40  | 6                                 |
| Retiers         | 54 195                        | Oui   | 35                                    | 32  | 3                                 |
| Saint-Malo      | 99 284                        | Non   | 113                                   | 12  | 2                                 |
| Vitré           | 54 924                        | Oui   | 36                                    | 35  | 12                                |
| <b>Total</b>    | <b>981 453</b>                | <b>6 sur 12</b>                               | <b>832</b>                            | <b>366</b>                                  | <b>60</b>                         |

\*Hors Médecin à Mode d'Exercice Particulier

NB : Le territoire de Redon se situant dans le 56, il est présenté dans la partie Morbihannaise de l'annexe n°4.

### Exonération fiscale des rémunérations d'astreinte

Selon le bulletin officiel des finances publiques- impôts : « Les médecins libéraux inscrits au tableau de permanence des soins d'un secteur comprenant au moins une commune d'une zone rurale ou déficitaire ne doivent pas comprendre dans leurs recettes imposables à l'impôt sur le revenu dans la catégorie des bénéficiaires non commerciaux **les rémunérations perçues au titre des astreintes et les majorations spécifiques à la permanence des soins, à hauteur de 60 jours de permanence par an.** »<sup>4</sup>

Cette exonération, en application de l'article 151 ter du CGI, s'applique sur tous les territoires où se trouve une commune ou plus en situation déficitaire en offre de soins. Tous les médecins effectuant des gardes sur ces territoires sont donc éligibles.

Les communes situées dans ces zones ont été définies à l'issue de l'arrêté portant détermination des zones caractérisées par une offre insuffisante et ou par des difficultés dans l'accès au soin dans la profession de médecin signé par le Directeur Général de l'ARS Bretagne le 12 Juin 2018. Ce zonage

<sup>4</sup> BOI-BNC-CHAMP-10-40-20-20140624

médecins définit des Zones Prioritaires d'Intervention (ZIP). Est ainsi précisé dans le tableau listant les communes composant les territoires de PDSA en médecine générale, ceux concernés par l'exonération fiscale.

| Libellé du territoire de PDSA | Code commune INSEE au 1er janvier 2015 | Libellé de la commune INSEE au 1er janvier 2015 | Population Commune 2015 | Territoire concerné par l'exonération fiscale |
|-------------------------------|--|---|-------------------------|---|
| <b>Chateaubriand</b>          | 35106                                  | Ercé-en-Lamée                                   | 1 504                   | Communes prises en charge dans le CCR PDL     |
| Chateaubriand                 | 35332                                  | Teillac   | 1 072                   |   |
| <b>Combourg</b>               | 35004                                  | Antrain   | 1 319                   | <b>Oui</b>                                    |
| Combourg                      | 35009                                  | Baguer-Morvan                                   | 1 673                   |   |
| Combourg                      | 35010                                  | Baguer-Pican                                    | 1 641                   |   |
| Combourg                      | 35017                                  | La Baussaine                                    | 654                     |   |
| Combourg                      | 35019                                  | Bazouges-la-Pérouse                             | 1 794                   |   |
| Combourg                      | 35029                                  | Bonnemain                                       | 1 509                   |   |
| Combourg                      | 35034                                  | La Boussac                                      | 1 144                   |   |
| Combourg                      | 35044                                  | Broualan  | 379                     |   |
| Combourg                      | 35056                                  | La Chapelle-aux-Filtzméens                      | 825                     |   |
| Combourg                      | 35075                                  | Chauvigné                                       | 854                     |   |
| Combourg                      | 35078                                  | Cherrueix                                       | 1 132                   |   |
| Combourg                      | 35085                                  | Combourg  | 5 862                   |   |
| Combourg                      | 35092                                  | Cuguen  | 834                     |   |
| Combourg                      | 35094                                  | Dingé   | 1 666                   |   |
| Combourg                      | 35095                                  | Dol-de-Bretagne                                 | 5 646                   |   |
| Combourg                      | 35104                                  | Epiniac   | 1 402                   |   |
| Combourg                      | 35113                                  | La Fontenelle                                   | 539                     |   |
| Combourg                      | 35116                                  | La Fresnais                                     | 2 460                   |   |
| Combourg                      | 35130                                  | Hédé-Bazouges                                   | 2 164                   |   |
| Combourg                      | 35132                                  | Hirel   | 1 368                   |   |
| Combourg                      | 35134                                  | Iffs  | 271                     |   |
| Combourg                      | 35147                                  | Lanhélin  | 1 014                   |   |
| Combourg                      | 35148                                  | Lanrigan  | 151                     |   |
| Combourg                      | 35153                                  | Lillemer  | 347                     |   |
| Combourg                      | 35159                                  | Lourmais  | 336                     |   |
| Combourg                      | 35164                                  | Marcillé-Raoul                                  | 796                     |   |
| Combourg                      | 35172                                  | Meillac   | 1 806                   |   |
| Combourg                      | 35186                                  | Mont-Dol  | 1 121                   |   |
| Combourg                      | 35205                                  | Noyal-sous-Bazouges                             | 391                     |   |
| Combourg                      | 35222                                  | Pleine-Fougères                                 | 1 967                   |   |
| Combourg                      | 35224                                  | Plerguer  | 2 595                   |   |
| Combourg                      | 35225                                  | Plesder   | 783                     |   |
| Combourg                      | 35226                                  | Pleugueneuc                                     | 1 838                   |   |
| Combourg                      | 35233                                  | Québriac  | 1 587                   |   |
| Combourg                      | 35242                                  | Rimou   | 335                     |   |

| Libellé du territoire de PDSA | Code commune INSEE au 1er janvier 2015 | Libellé de la commune INSEE au 1er janvier 2015 | Population Commune 2015 | Territoire concerné par l'exonération fiscale |     |
|-------------------------------|--|---|-------------------------|---|-----|
| Combourg                      | 35244                                  | Romazy  | 273                     | Oui   |     |
| Combourg                      | 35246                                  | Roz-Landrieux                                   | 1 337                   |   |     |
| <b>Combourg</b>               | 35247                                  | Roz-sur-Couesnon                                | 1 020                   |   |     |
| Combourg                      | 35248                                  | Sains   | 496                     |   |     |
| Combourg                      | 35258                                  | Saint-Brieuc-des-Iffs                           | 340                     |   |     |
| Combourg                      | 35259                                  | Saint-Broladre                                  | 1 123                   |   |     |
| Combourg                      | 35265                                  | Saint-Domineuc                                  | 2 499                   |   |     |
| Combourg                      | 35270                                  | Saint-Georges-de-Gréhaigne                      | 375                     |   |     |
| Combourg                      | 35276                                  | Saint-Gondran                                   | 535                     |   |     |
| Combourg                      | 35286                                  | Saint-Léger-des-Prés                            | 249                     |   |     |
| Combourg                      | 35291                                  | Saint-Marcen                                    | 454                     |   |     |
| Combourg                      | 35303                                  | Saint-Ouen-la-Rouërie                           | 822                     |   |     |
| Combourg                      | 35308                                  | Saint-Pierre-de-Plesguen                        | 2 846                   |   |     |
| Combourg                      | 35309                                  | Saint-Rémy-du-Plain                             | 834                     |   |     |
| Combourg                      | 35317                                  | Saint-Symphorien                                | 638                     |   |     |
| Combourg                      | 35318                                  | Saint-Thual                                     | 865                     |   |     |
| Combourg                      | 35329                                  | Sougéal   | 640                     |   |     |
| Combourg                      | 35337                                  | Tinténiac                                       | 3 470                   |   |     |
| Combourg                      | 35339                                  | Trans-la-Forêt                                  | 569                     |   |     |
| Combourg                      | 35341                                  | Tremblay  | 1 566                   |   |     |
| Combourg                      | 35342                                  | Trémeheuc                                       | 346                     |   |     |
| Combourg                      | 35344                                  | Tressé  | 381                     |   |     |
| Combourg                      | 35345                                  | Trévérien                                       | 888                     |   |     |
| Combourg                      | 35346                                  | Trimer  | 204                     |   |     |
| Combourg                      | 35354                                  | Vieux-Viel                                      | 321                     |   |     |
| Combourg                      | 35361                                  | Le Vivier-sur-Mer                               | 1 049                   |   |     |
| Combourg                      | 35362                                  | Le Tronchet                                     | 1 156                   |   |     |
| <b>Fougères</b>               | 35018                                  | La Bazouge-du-Désert                            | 1 113                   |   | Oui |
| Fougères                      | 35021                                  | Beaucé  | 1 320                   |   |     |
| Fougères                      | 35025                                  | Billé   | 1 047                   |   |     |
| Fougères                      | 35062                                  | La Chapelle-Janson                              | 1 434                   |   |     |
| Fougères                      | 35071                                  | Le Châtelier                                    | 411                     |   |     |
| Fougères                      | 35086                                  | Combourtillé                                    | 606                     |   |     |
| Fougères                      | 35111                                  | Le Ferré  | 689                     |   |     |
| Fougères                      | 35112                                  | Fleurigné                                       | 1 017                   |   |     |
| Fougères                      | 35115                                  | Fougères  | 20 235                  |   |     |
| Fougères                      | 35137                                  | Javené  | 2 055                   |   |     |
| Fougères                      | 35138                                  | Laignelet                                       | 1 158                   |   |     |
| Fougères                      | 35142                                  | Landéan   | 1 247                   |   |     |
| Fougères                      | 35150                                  | Lécousse  | 3 178                   |   |     |
| Fougères                      | 35157                                  | Le Loroux                                       | 663                     |   |     |

| Libellé du territoire de PDSA | Code commune INSEE au 1er janvier 2015 | Libellé de la commune INSEE au 1er janvier 2015 | Population Commune 2015 | Territoire concerné par l'exonération fiscale |
|-------------------------------|--|---|-------------------------|---|
| Fougères                      | 35162                                  | Louvigné-du-Désert                              | 3 417                   | <b>Oui</b>                                    |
| Fougères                      | 35163                                  | Luitré  | 1 299                   |   |
| <b>Fougères</b>               | 35174                                  | Mellé   | 656                     |   |
| Fougères                      | 35190                                  | Monthault                                       | 271                     |   |
| Fougères                      | 35191                                  | Portes du Coglais                               | 2 359                   |   |
| Fougères                      | 35214                                  | Parcé   | 651                     |   |
| Fougères                      | 35215                                  | Parigné   | 1 322                   |   |
| Fougères                      | 35230                                  | Poilly  | 387                     |   |
| Fougères                      | 35243                                  | Romagné   | 2 351                   |   |
| Fougères                      | 35257                                  | Maen Roch                                       | 4 719                   |   |
| Fougères                      | 35271                                  | Saint-Georges-de-Reintembault                   | 1 556                   |   |
| Fougères                      | 35273                                  | Saint-Germain-en-Coglès                         | 2 044                   |   |
| Fougères                      | 35324                                  | La Selle-en-Luitré                              | 582                     |   |
| Fougères                      | 35357                                  | Villamée  | 315                     |   |
| <b>Guipry - Messac</b>        | 35012                                  | Bain-de-Bretagne                                | 7 335                   | <b>Oui</b>                                    |
| Guipry - Messac               | 35013                                  | Bains-sur-Oust                                  | 3 414                   |   |
| Guipry - Messac               | 35016                                  | Baulon  | 2 157                   |   |
| Guipry - Messac               | 35030                                  | La Bosse-de-Bretagne                            | 647                     |   |
| Guipry - Messac               | 35033                                  | Bourg-des-Comptes                               | 3 241                   |   |
| Guipry - Messac               | 35035                                  | Bovel   | 600                     |   |
| Guipry - Messac               | 35045                                  | Bruc-sur-Aff                                    | 859                     |   |
| Guipry - Messac               | 35046                                  | Brulais   | 535                     |   |
| Guipry - Messac               | 35057                                  | La Chapelle-Bouëxic                             | 1 406                   |   |
| Guipry - Messac               | 35064                                  | La Chapelle-de-Brain                            | 962                     |   |
| Guipry - Messac               | 35084                                  | Comblessac                                      | 698                     |   |
| Guipry - Messac               | 35090                                  | Crevin  | 2 707                   |   |
| Guipry - Messac               | 35098                                  | La Dominelais                                   | 1 350                   |   |
| Guipry - Messac               | 35123                                  | Goven   | 4 422                   |   |
| Guipry - Messac               | 35124                                  | Grand-Fougeray                                  | 2 462                   |   |
| Guipry - Messac               | 35126                                  | Guichen   | 8 231                   |   |
| Guipry - Messac               | 35127                                  | Guignen   | 3 821                   |   |
| Guipry - Messac               | 35139                                  | Laillé  | 5 117                   |   |
| Guipry - Messac               | 35145                                  | Langon  | 1 463                   |   |
| Guipry - Messac               | 35149                                  | Lassy   | 1 613                   |   |
| Guipry - Messac               | 35151                                  | Lieuron   | 789                     |   |
| Guipry - Messac               | 35155                                  | Lohéac  | 657                     |   |
| Guipry - Messac               | 35168                                  | Val d'Anast                                     | 3 908                   |   |
| Guipry - Messac               | 35175                                  | Mernel  | 1 047                   |   |
| Guipry - Messac               | 35176                                  | Guipry-Messac                                   | 6 888                   |   |
| Guipry - Messac               | 35202                                  | La Noë-Blanche                                  | 981                     |   |
| Guipry - Messac               | 35212                                  | Pancé   | 1 156                   |   |

| Libellé du territoire de PDSA | Code commune INSEE au 1er janvier 2015 | Libellé de la commune INSEE au 1er janvier 2015 | Population Commune 2015 | Territoire concerné par l'exonération fiscale |
|-------------------------------|--|---|-------------------------|---|
| Guipry - Messac               | 35218                                  | Le Petit-Fougeray                               | 895                     |   |
| Guipry - Messac               | 35219                                  | Pipriac   | 3 699                   |   |
| Guipry - Messac               | 35221                                  | Pléchâtel                                       | 2 716                   |   |
| Guipry - Messac               | 35231                                  | Poligné   | 1 182                   |   |
| Guipry - Messac               | 35237                                  | Renac   | 977                     |   |
| Guipry - Messac               | 35249                                  | Sainte-Anne-sur-Vilaine                         | 991                     |   |
| Guipry - Messac               | 35268                                  | Saint-Ganton                                    | 418                     |   |
| Guipry - Messac               | 35285                                  | Saint-Just                                      | 1 081                   |   |
| Guipry - Messac               | 35289                                  | Saint-Malo-de-Phily                             | 1 091                   |   |
| Guipry - Messac               | 35294                                  | Sainte-Marie                                    | 2 259                   |   |
| Guipry - Messac               | 35311                                  | Saint-Séglin                                    | 546                     |   |
| Guipry - Messac               | 35312                                  | Saint-Senoux                                    | 1 822                   |   |
| Guipry - Messac               | 35316                                  | Saint-Sulpice-des-Landes                        | 792                     |   |
| Guipry - Messac               | 35321                                  | Saulnières                                      | 736                     |   |
| Guipry - Messac               | 35322                                  | Le Sel-de-Bretagne                              | 1 091                   |   |
| Guipry - Messac               | 35328                                  | Sixt-sur-Aff                                    | 2 097                   |   |
| <b>Montfort-s/Meu</b>         | 35022                                  | Bécherel  | 678                     | <b>Oui</b>                                    |
| Montfort-s/Meu                | 35023                                  | Bédée   | 4 200                   |   |
| Montfort-s/Meu                | 35026                                  | Bléruais  | 111                     |   |
| Montfort-s/Meu                | 35027                                  | Boisgervilly                                    | 1 625                   |   |
| Montfort-s/Meu                | 35040                                  | Breteil   | 3 482                   |   |
| Montfort-s/Meu                | 35050                                  | Cardroc   | 550                     |   |
| Montfort-s/Meu                | 35058                                  | La Chapelle-Chaussée                            | 1 254                   |   |
| Montfort-s/Meu                | 35060                                  | La Chapelle du Lou du Lac                       | 998                     |   |
| Montfort-s/Meu                | 35081                                  | Clayes  | 818                     |   |
| Montfort-s/Meu                | 35091                                  | Le Crouais                                      | 553                     |   |
| Montfort-s/Meu                | 35117                                  | Gaël  | 1 667                   |   |
| Montfort-s/Meu                | 35133                                  | Iffendic  | 4 456                   |   |
| Montfort-s/Meu                | 35135                                  | Irodouër  | 2 231                   |   |
| Montfort-s/Meu                | 35143                                  | Landujan  | 981                     |   |
| Montfort-s/Meu                | 35144                                  | Langan  | 917                     |   |
| Montfort-s/Meu                | 35156                                  | Longaulnay                                      | 637                     |   |
| Montfort-s/Meu                | 35160                                  | Loutehel  | 263                     |   |
| Montfort-s/Meu                | 35169                                  | Maxent  | 1 471                   |   |
| Montfort-s/Meu                | 35171                                  | Médréac   | 1 810                   |   |
| Montfort-s/Meu                | 35180                                  | Miniac-sous-Bécherel                            | 755                     |   |
| Montfort-s/Meu                | 35184                                  | Montauban-de-Bretagne                           | 5 095                   |   |
| Montfort-s/Meu                | 35187                                  | Monterfil                                       | 1 305                   |   |
| Montfort-s/Meu                | 35188                                  | Montfort-sur-Meu                                | 6 556                   |   |
| Montfort-s/Meu                | 35201                                  | Muel  | 905                     |   |
| Montfort-s/Meu                | 35203                                  | La Nouaye                                       | 366                     |   |



| Libellé du territoire de PDSA | Code commune INSEE au 1er janvier 2015 | Libellé de la commune INSEE au 1er janvier 2015 | Population Commune 2015 | Territoire concerné par l'exonération fiscale |
|-------------------------------|--|---|-------------------------|---|
| Montfort-s/Meu                | 35211                                  | Paimpont  | 1 672                   | <b>Oui</b>                                    |
| Montfort-s/Meu                | 35216                                  | Parthenay-de-Bretagne                           | 1 652                   |   |
| Montfort-s/Meu                | 35223                                  | Plélan-le-Grand                                 | 3 852                   |   |
| Montfort-s/Meu                | 35227                                  | Pleumeleuc                                      | 3 224                   |   |
| Montfort-s/Meu                | 35234                                  | Quédillac                                       | 1 185                   |   |
| Montfort-s/Meu                | 35245                                  | Romillé   | 3 878                   |   |
| Montfort-s/Meu                | 35277                                  | Saint-Gonlay                                    | 341                     |   |
| Montfort-s/Meu                | 35290                                  | Saint-Malon-sur-Mel                             | 591                     |   |
| Montfort-s/Meu                | 35295                                  | Saint-Maugan                                    | 559                     |   |
| Montfort-s/Meu                | 35297                                  | Saint-Méen-le-Grand                             | 4 610                   |   |
| Montfort-s/Meu                | 35301                                  | Saint-M'Hervon                                  | 557                     |   |
| Montfort-s/Meu                | 35302                                  | Saint-Onen-la-Chapelle                          | 1 191                   |   |
| Montfort-s/Meu                | 35305                                  | Saint-Péran                                     | 401                     |   |
| Montfort-s/Meu                | 35307                                  | Saint-Pern                                      | 1 018                   |   |
| Montfort-s/Meu                | 35320                                  | Saint-Uniac                                     | 527                     |   |
| Montfort-s/Meu                | 35331                                  | Talensac  | 2 486                   |   |
| Montfort-s/Meu                | 35340                                  | Treffendel                                      | 1 265                   |   |
| Montfort-s/Meu                | 35351                                  | Le Verger                                       | 1 445                   |   |
| <b>Mordelles</b>              | 35037                                  | Bréal-sous-Montfort                             | 5 815                   | <b>Non</b>                                    |
| Mordelles                     | 35065                                  | La Chapelle-Thouarault                          | 2 070                   |   |
| Mordelles                     | 35076                                  | Chavagne  | 3 802                   |   |
| Mordelles                     | 35080                                  | Cintré  | 2 236                   |   |
| Mordelles                     | 35131                                  | L'Hermitage                                     | 4 227                   |   |
| Mordelles                     | 35196                                  | Mordelles                                       | 7 275                   |   |
| Mordelles                     | 35240                                  | Le Rheu   | 8 365                   |   |
| Mordelles                     | 35275                                  | Saint-Gilles                                    | 4 447                   |   |
| Mordelles                     | 35319                                  | Saint-Thurial                                   | 2 084                   |   |
| <b>Noyal-s/Vilaine</b>        | 35001                                  | Acigné  | 6 521                   | <b>Non</b>                                    |
| Noyal-s/Vilaine               | 35039                                  | Brécé   | 2 099                   |   |
| Noyal-s/Vilaine               | 35068                                  | Châteaubourg                                    | 6 917                   |   |
| Noyal-s/Vilaine               | 35069                                  | Châteaugiron                                    | 9 561                   |   |
| Noyal-s/Vilaine               | 35096                                  | Domagné   | 2 290                   |   |
| Noyal-s/Vilaine               | 35099                                  | Domloup   | 3 185                   |   |
| Noyal-s/Vilaine               | 35166                                  | Marpiré   | 1 075                   | <b>Non</b>                                    |
| Noyal-s/Vilaine               | 35204                                  | Nouvoitou                                       | 2 932                   |   |
| Noyal-s/Vilaine               | 35207                                  | Noyal-sur-Vilaine                               | 5 820                   |   |
| Noyal-s/Vilaine               | 35264                                  | Saint-Didier                                    | 1 990                   |   |
| Noyal-s/Vilaine               | 35283                                  | Saint-Jean-sur-Vilaine                          | 1 139                   |   |
| Noyal-s/Vilaine               | 35327                                  | Servon-sur-Vilaine                              | 3 579                   |   |
| <b>Rennes</b>                 | 35047                                  | Bruz  | 17 978                  |   |
| Rennes                        | 35051                                  | Cesson-Sévigné                                  | 17 414                  |   |

| Libellé du territoire de PDSA | Code commune INSEE au 1er janvier 2015 | Libellé de la commune INSEE au 1er janvier 2015 | Population Commune 2015 | Territoire concerné par l'exonération fiscale |
|-------------------------------|--|---|-------------------------|---|
| Rennes                        | 35055                                  | Chantepie                                       | 10 445                  | Non   |
| Rennes                        | 35066                                  | Chartres-de-Bretagne                            | 7 355                   |   |
| <b>Rennes</b>                 | 35206                                  | Noyal-Châtillon-sur-Seiche                      | 6911                    |   |
| Rennes                        | 35208                                  | Orgères   | 4 258                   |   |
| Rennes                        | 35210                                  | Pacé  | 11 531                  |   |
| Rennes                        | 35238                                  | Rennes  | 215 366                 |   |
| Rennes                        | 35250                                  | Saint-Armel                                     | 1 845                   |   |
| Rennes                        | 35266                                  | Saint-Erblon                                    | 2 879                   |   |
| Rennes                        | 35281                                  | Saint-Jacques-de-la-Lande                       | 12 587                  |   |
| Rennes                        | 35334                                  | Thorigné-Fouillard                              | 8 381                   |   |
| Rennes                        | 35352                                  | Vern-sur-Seiche                                 | 7 871                   |   |
| Rennes                        | 35353                                  | Vezein-le-Coquet                                | 5 401                   |   |
| Rennes                        | 35363                                  | Pont-Péan                                       | 4 128                   |   |
| <b>Retiers</b>                | 35002                                  | Amanlis   | 1 688                   |   |
| Retiers                       | 35005                                  | Arbrissel                                       | 299                     |   |
| Retiers                       | 35008                                  | Availles-sur-Seiche                             | 686                     |   |
| Retiers                       | 35014                                  | Bais  | 2 354                   |   |
| Retiers                       | 35028                                  | Boistrudan                                      | 687                     |   |
| Retiers                       | 35032                                  | Bourgbarré                                      | 3 841                   |   |
| Retiers                       | 35041                                  | Brie  | 914                     |   |
| Retiers                       | 35053                                  | Chancé  | 302                     |   |
| Retiers                       | 35054                                  | Chanteloup                                      | 1 845                   |   |
| Retiers                       | 35077                                  | Chelun  | 348                     |   |
| Retiers                       | 35082                                  | Coësmes   | 1 491                   |   |
| Retiers                       | 35088                                  | Corps-Nuds                                      | 3 216                   |   |
| Retiers                       | 35089                                  | La Couyère                                      | 512                     |   |
| Retiers                       | 35097                                  | Domalain  | 1 985                   |   |
| Retiers                       | 35102                                  | Drouges   | 528                     |   |
| Retiers                       | 35103                                  | Eancé   | 405                     |   |
| Retiers                       | 35108                                  | Essé  | 1 111                   |   |
| Retiers                       | 35114                                  | Forges-la-Forêt                                 | 271                     |   |
| Retiers                       | 35125                                  | La Guerche-de-Bretagne                          | 4 281                   |   |
| Retiers                       | 35136                                  | Janzé   | 8 268                   |   |
| Retiers                       | 35140                                  | Lalleu  | 587                     |   |
| Retiers                       | 35165                                  | Marcillé-Robert                                 | 977                     |   |
| Retiers                       | 35167                                  | Martigné-Ferchaud                               | 2 605                   |   |
| Retiers                       | 35198                                  | Moulins   | 709                     |   |
| Retiers                       | 35199                                  | Moussé  | 324                     |   |
| Retiers                       | 35200                                  | Moutiers  | 941                     |   |
| Retiers                       | 35220                                  | Piré-sur-Seiche                                 | 2 523                   |   |
| Retiers                       | 35235                                  | Rannée  | 1 110                   |   |

| Libellé du territoire de PDSA | Code commune INSEE au 1er janvier 2015 | Libellé de la commune INSEE au 1er janvier 2015 | Population Commune 2015 | Territoire concerné par l'exonération fiscale |
|-------------------------------|--|---|-------------------------|---|
| Retiers                       | 35239                                  | Retiers   | 4 267                   | <b>Oui</b>                                    |
| Retiers                       | 35262                                  | Sainte-Colombe                                  | 332                     |   |
| <b>Retiers</b>                | 35325                                  | La Selle-Guerchaise                             | 157                     |   |
| Retiers                       | 35333                                  | Le Theil-de-Bretagne                            | 1 776                   |   |
| Retiers                       | 35335                                  | Thourie   | 783                     |   |
| Retiers                       | 35343                                  | Tresbœuf  | 1 271                   |   |
| Retiers                       | 35359                                  | Visseiche                                       | 801                     |   |
| <b>Liffré</b>                 | 35003                                  | Andouillé-Neuville                              | 860                     | <b>Non</b>                                    |
| Liffré                        | 35007                                  | Aubigné   | 484                     |   |
| Liffré                        | 35011                                  | Baillé  | 297                     |   |
| Liffré                        | 35031                                  | La Bouëxière                                    | 4 296                   |   |
| Liffré                        | 35063                                  | La Chapelle-Saint-Aubert                        | 425                     |   |
| Liffré                        | 35067                                  | Chasné-sur-Illet                                | 1 515                   |   |
| Liffré                        | 35101                                  | Dourdain  | 1 148                   |   |
| Liffré                        | 35107                                  | Ercé-près-Liffré                                | 1 761                   |   |
| Liffré                        | 35110                                  | Feins   | 941                     |   |
| Liffré                        | 35118                                  | Gahard  | 1 424                   |   |
| Liffré                        | 35121                                  | Gosné   | 1 998                   |   |
| Liffré                        | 35152                                  | Liffré  | 7 370                   |   |
| Liffré                        | 35178                                  | Mézières-sur-Couesnon                           | 1 684                   |   |
| Liffré                        | 35195                                  | Montreuil-sur-Ille                              | 2 289                   |   |
| Liffré                        | 35197                                  | Mouazé  | 1 395                   |   |
| Liffré                        | 35251                                  | Saint-Aubin-d'Aubigné                           | 3 585                   |   |
| Liffré                        | 35253                                  | Saint-Aubin-du-Cormier                          | 3 732                   |   |
| Liffré                        | 35261                                  | Saint-Christophe-de-Valains                     | 220                     |   |
| Liffré                        | 35269                                  | Saint-Georges-de-Chesné                         | 707                     |   |
| Liffré                        | 35274                                  | Saint-Germain-sur-Ille                          | 907                     |   |
| Liffré                        | 35280                                  | Saint-Hilaire-des-Landes                        | 1 032                   |   |
| Liffré                        | 35282                                  | Saint-Jean-sur-Couesnon                         | 1 149                   |   |
| Liffré                        | 35292                                  | Saint-Marc-le-Blanc                             | 1 376                   |   |
| Liffré                        | 35293                                  | Saint-Marc-sur-Couesnon                         | 568                     |   |
| Liffré                        | 35296                                  | Saint-Médard-sur-Ille                           | 1 327                   |   |
| Liffré                        | 35304                                  | Saint-Ouen-des-Alleux                           | 1 293                   |   |
| Liffré                        | 35310                                  | Saint-Sauveur-des-Landes                        | 1 513                   |   |
| Liffré                        | 35315                                  | Saint-Sulpice-la-Forêt                          | 1 339                   |   |
| Liffré                        | 35326                                  | Sens-de-Bretagne                                | 2 544                   |   |
| Liffré                        | 35336                                  | Le Tiercent                                     | 164                     |   |
| Liffré                        | 35348                                  | Vendel  | 388                     |   |
| Liffré                        | 35355                                  | Vieux-Vy-sur-Couesnon                           | 1 171                   |   |
| <b>La Mézière</b>             | 35024                                  | Betton  | 10 879                  |   |
| La Mézière                    | 35059                                  | La Chapelle-des-Fougeretz                       | 4 806                   |   |

| Libellé du territoire de PDSA | Code commune INSEE au 1er janvier 2015 | Libellé de la commune INSEE au 1er janvier 2015 | Population Commune 2015 | Territoire concerné par l'exonération fiscale |
|-------------------------------|--|---|-------------------------|---|
| La Mézière                    | 35079                                  | Chevaigné                                       | 2 126                   | <b>Non</b>                                    |
| La Mézière                    | 35120                                  | Gévezé  | 5 161                   |   |
| <b>La Mézière</b>             | 35128                                  | Guipel  | 1 711                   |   |
| La Mézière                    | 35146                                  | Langouet  | 600                     |   |
| La Mézière                    | 35173                                  | Melesse   | 6 116                   |   |
| La Mézière                    | 35177                                  | La Mézière                                      | 4 644                   |   |
| La Mézière                    | 35189                                  | Montgermont                                     | 3 283                   |   |
| La Mézière                    | 35193                                  | Montreuil-le-Gast                               | 1 927                   |   |
| La Mézière                    | 35278                                  | Saint-Grégoire                                  | 9 376                   |   |
| La Mézière                    | 35356                                  | Vignoc  | 1 831                   |   |
| <b>Saint-Malo</b>             | 35049                                  | Cancale   | 5 166                   | <b>Non</b>                                    |
| Saint-Malo                    | 35070                                  | Châteauneuf-d'Ille-et-Vilaine                   | 1 662                   |   |
| Saint-Malo                    | 35093                                  | Dinard  | 9 936                   |   |
| Saint-Malo                    | 35122                                  | La Gouesnière                                   | 1 799                   |   |
| Saint-Malo                    | 35179                                  | Miniac-Morvan                                   | 3 881                   |   |
| Saint-Malo                    | 35181                                  | Le Minihic-sur-Rance                            | 1 420                   |   |
| Saint-Malo                    | 35228                                  | Pleurduit                                       | 6 628                   |   |
| Saint-Malo                    | 35241                                  | La Richardais                                   | 2 270                   |   |
| Saint-Malo                    | 35255                                  | Saint-Benoît-des-Ondes                          | 1 020                   |   |
| Saint-Malo                    | 35256                                  | Saint-Briac-sur-Mer                             | 1 991                   |   |
| Saint-Malo                    | 35263                                  | Saint-Coulomb                                   | 2 654                   |   |
| Saint-Malo                    | 35279                                  | Saint-Guinoux                                   | 1 150                   |   |
| Saint-Malo                    | 35284                                  | Saint-Jouan-des-Guérets                         | 2 585                   |   |
| Saint-Malo                    | 35287                                  | Saint-Lunaire                                   | 2 276                   |   |
| Saint-Malo                    | 35288                                  | Saint-Malo                                      | 45 719                  |   |
| Saint-Malo                    | 35299                                  | Saint-Méloir-des-Ondes                          | 4 014                   |   |
| Saint-Malo                    | 35306                                  | Saint-Père                                      | 2 274                   |   |
| Saint-Malo                    | 35314                                  | Saint-Suliac                                    | 925                     |   |
| Saint-Malo                    | 35358                                  | La Ville-ès-Nonais                              | 1 166                   |   |
| Saint-Malo                    | 22368                                  | Trémereuc                                       | 748                     |   |
| <b>Vitré</b>                  | 35006                                  | Argentré-du-Plessis                             | 4 294                   | <b>Oui</b>                                    |
| Vitré                         | 35015                                  | Balazé  | 2 270                   |   |
| Vitré                         | 35038                                  | Bréal-sous-Vitré                                | 655                     |   |
| Vitré                         | 35042                                  | Brielles  | 717                     |   |
| Vitré                         | 35052                                  | Champeaux                                       | 491                     |   |
| Vitré                         | 35061                                  | La Chapelle-Erbrée                              | 693                     |   |
| Vitré                         | 35072                                  | Châtillon-en-Vendelais                          | 1 700                   |   |
| Vitré                         | 35087                                  | Cornillé  | 969                     |   |
| <b>Vitré</b>                  | 35100                                  | Dompierre-du-Chemin                             | 581                     |   |
| Vitré                         | 35105                                  | Erbrée  | 1 677                   |   |
| Vitré                         | 35109                                  | Ételles   | 2 545                   |   |

| Libellé du territoire de PDSA | Code commune INSEE au 1er janvier 2015 | Libellé de la commune INSEE au 1er janvier 2015 | Population Commune 2015 | Territoire concerné par l'exonération fiscale |
|-------------------------------|--|---|-------------------------|---|
| Vitré                         | 35119                                  | Gennes-sur-Seiche                               | 930                     | <b>Oui</b>                                    |
| Vitré                         | 35141                                  | Landavran                                       | 688                     |   |
| <b>Vitré</b>                  | 35154                                  | Livré-sur-Changeon                              | 1 682                   |   |
| Vitré                         | 35161                                  | Louvigné-de-Bais                                | 1 845                   |   |
| Vitré                         | 35170                                  | Mecé  | 601                     |   |
| Vitré                         | 35183                                  | Mondevert                                       | 811                     |   |
| Vitré                         | 35185                                  | Montautour                                      | 261                     |   |
| Vitré                         | 35192                                  | Montreuil-des-Landes                            | 247                     |   |
| Vitré                         | 35194                                  | Montreuil-sous-Pérouse                          | 1 023                   |   |
| Vitré                         | 35217                                  | Le Pertre                                       | 1 390                   |   |
| Vitré                         | 35229                                  | Pocé-les-Bois                                   | 1 273                   |   |
| Vitré                         | 35232                                  | Princé  | 374                     |   |
| Vitré                         | 35252                                  | Saint-Aubin-des-Landes                          | 937                     |   |
| Vitré                         | 35260                                  | Saint-Christophe-des-Bois                       | 599                     |   |
| Vitré                         | 35272                                  | Saint-Germain-du-Pinel                          | 913                     |   |
| Vitré                         | 35300                                  | Saint-M'Hervé                                   | 1 375                   |   |
| Vitré                         | 35330                                  | Taillis   | 1 010                   |   |
| Vitré                         | 35338                                  | Torcé   | 1 190                   |   |
| Vitré                         | 35347                                  | Val-d'Izé                                       | 2 588                   |   |
| Vitré                         | 35350                                  | Vergéal   | 797                     |   |
| Vitré                         | 35360                                  | Vitré   | 17 798                  |   |

### Légende :

Territoires de visites SOS Médecins sur tous les horaires PDSA : Rennes et Saint-Malo

Territoires de visites SOS Médecins Rennes jusqu'à minuit

# Département du Morbihan



Source : Cahier des charges régional de la PDSA  
 Réalisation ARS Bretagne, Décembre 2018  
 Carte réalisée avec Cartes & Données - © Artique



## Liste des communes par territoire de PDSA en médecine générale dans le Morbihan

Le département du Morbihan compte 15 territoires de PDSA (17 en été) couvrant une population de 630 518 habitants avec une répartition des 434 médecins généralistes participant à la PDSA selon le tableau suivant :

| Territoires            | Population du territoire 2015 | Territoire concerné par l'exonération fiscale | Médecins généralistes installés 2017* | Médecins généralistes participant à la PDSA | Dont médecins âgés de 60 ans et + |
|------------------------|-------------------------------|---|---------------------------------------|---|-----------------------------------|
| Auray                  | 88 697                        | Non   | 82                                    | 38  | 20                                |
| Belle-Île              | 5 387                         | Non   | 9                                     | 8   | 2                                 |
| Hennebont              | 86 627                        | Oui   | 62                                    | 35  | 3                                 |
| Ile de Groix           | 2 262                         | Non   | 3                                     | 3   | 2                                 |
| Ile-Aux-Moines         | 834                           | Oui   | 1                                     | 1   | 1                                 |
| Iles d'Houat et Hoëdic | 350                           | Oui   | 2                                     | 2   | 1                                 |
| Le Faouët              | 25 969                        | Oui   | 20                                    | 12  | 6                                 |
| Locminé                | 57 896                        | Non   | 42                                    | 36  | 0                                 |
| Lorient                | 132 183                       | Non   | 129                                   | 62  | 18                                |
| Nivillac               | 59 252                        | Oui   | 43                                    | 33  | 1                                 |
| Noyal-Pontivy          | 41 192                        | Oui   | 26                                    | 16  | 8                                 |
| Ploërmel               | 72 174                        | Oui   | 46                                    | 31  | 5                                 |
| Elven Questembert      | 33 033                        | Non   | 19                                    | 17  | 0                                 |
| Quiberon (estival)     | 7 022                         | Oui   | 6                                     | 3   | 1                                 |
| Redon                  | 46 324                        | Oui   | 35                                    | 30  | 0                                 |
| Sarzeau (estival)      | 14 523                        | Non   | 13                                    | 6   | 0                                 |
| Vannes                 | 101 058                       | Non   | 103                                   | 16  | 3                                 |
| <b>Total</b>           | <b>765 049</b>                | <b>9 sur 17</b>                               | <b>698</b>                            | <b>349</b>                                  | <b>71</b>                         |

\*Hors Médecin à Mode d'Exercice Particulier

NB : Le territoire de Redon se situant dans le 56, il est présenté dans la partie Morbihannaise de l'annexe n°4.

### Exonération fiscale des rémunérations d'astreinte

Selon le bulletin officiel des finances publiques- impôts : « Les médecins libéraux inscrits au tableau de permanence des soins d'un secteur comprenant au moins une commune d'une zone rurale ou déficitaire ne doivent pas comprendre dans leurs recettes imposables à l'impôt sur le revenu dans la catégorie des bénéficiaires non commerciaux **les rémunérations perçues au titre des astreintes et les majorations spécifiques à la permanence des soins, à hauteur de 60 jours de permanence par an.** »<sup>5</sup>

<sup>5</sup> BOI-BNC-CHAMP-10-40-20-20140624



Cette exonération, en application de l'article 151 ter du CGI, s'applique sur tous les territoires où se trouve une commune ou plus en situation déficitaire en offre de soins. Tous les médecins effectuant des gardes sur ces territoires sont donc éligibles.

Les communes situées dans ces zones ont été définies à l'issue de l'arrêté portant détermination des zones caractérisées par une offre insuffisante et ou par des difficultés dans l'accès au soin dans la profession de médecin signé par le Directeur Général de l'ARS Bretagne le 12 Juin 2018. Ce zonage médecins définit des Zones Prioritaires d'Intervention (ZIP).

Est ainsi précisé dans le tableau listant les communes composant les territoires de PDSA en médecine générale, ceux concernés par l'exonération fiscale.

# Liste des communes par territoire de PDSA dans le Morbihan

| Libellé du territoire de PDSA | Code commune INSEE au 1er janvier 2015 | Libellé de la commune INSEE au 1er janvier 2015 | Population Commune 2015 | Territoire concerné par l'exonération fiscale |
|-------------------------------|--|---|-------------------------|---|
| <b>Auray</b>                  | 56007                                  | Auray   | 13 746                  | <b>Non</b>                                    |
| Auray                         | 56008                                  | Baden   | 4 412                   |   |
| Auray                         | 56013                                  | Belz  | 3 731                   |   |
| Auray                         | 56023                                  | Brech   | 6 661                   |   |
| Auray                         | 56031                                  | Camors  | 2 994                   |   |
| Auray                         | 56034                                  | Carnac  | 4 236                   |   |
| Auray                         | 56046                                  | Crach   | 3 318                   |   |
| Auray                         | 56054                                  | Erdeven   | 3 583                   |   |
| Auray                         | 56055                                  | Étel  | 1 951                   |   |
| Auray                         | 56096                                  | Landaul   | 2 262                   |   |
| Auray                         | 56097                                  | Landévant                                       | 3 612                   |   |
| Auray                         | 56106                                  | Larmor-Baden                                    | 907                     |   |
| Auray                         | 56116                                  | Locmariaquer                                    | 1 565                   |   |
| Auray                         | 56119                                  | Locoal-Mendon                                   | 3 365                   |   |
| Auray                         | 56161                                  | Ploemel   | 2 787                   |   |
| Auray                         | 56167                                  | Plougoumelen                                    | 2 471                   |   |
| Auray                         | 56168                                  | Plouharnel                                      | 2 144                   |   |
| Auray                         | 56175                                  | Plumergat                                       | 4 028                   |   |
| Auray                         | 56176                                  | Pluneret  | 5 473                   |   |
| Auray                         | 56177                                  | Pluvigner                                       | 7 437                   |   |
| Auray                         | 56233                                  | Saint-Philibert                                 | 1 529                   |   |
| Auray                         | 56258                                  | La Trinité-sur-Mer                              | 1 623                   |   |
| Auray                         | 56262                                  | Bono  | 2 229                   |   |
| Auray                         | 56263                                  | Sainte-Anne-d'Auray                             | 2 633                   |   |
| <b>Belle-Île</b>              | 56009                                  | Bangor  | 981                     | <b>Non</b>                                    |
| Belle-Île                     | 56114                                  | Locmaria  | 870                     |   |
| Belle-Île                     | 56152                                  | Le Palais                                       | 2 579                   |   |
| Belle-Île                     | 56241                                  | Sauzon  | 957                     |   |
| <b>Hennebont</b>              | 56021                                  | Brandérion                                      | 1 419                   | <b>Oui</b>                                    |
| Hennebont                     | 56026                                  | Bubry   | 2 379                   |   |
| Hennebont                     | 56029                                  | Calan   | 1 152                   |   |
| Hennebont                     | 56036                                  | Caudan  | 6 691                   |   |
| Hennebont                     | 56040                                  | Cléguer   | 3 330                   |   |
| Hennebont                     | 56062                                  | Gâvres  | 695                     |   |
| Hennebont                     | 56083                                  | Hennebont                                       | 15 489                  |   |

| Libellé du territoire de PDSA | Code commune INSEE au 1er janvier 2015 | Libellé de la commune INSEE au 1er janvier 2015 | Population Commune 2015 | Territoire incluant une commune en situation déficitaire |
|-------------------------------|--|---|-------------------------|--|
| <b>Hennebont</b>              | 56089                                  | Inguiniel                                       | 2 140                   | <b>Oui</b>   |
| Hennebont                     | 56090                                  | Inzinzac-Lochrist                               | 6 471                   |  |
| Hennebont                     | 56094                                  | Kervignac                                       | 6 559                   |  |
| Hennebont                     | 56101                                  | Languidic                                       | 7 772                   |  |
| Hennebont                     | 56104                                  | Lanvaudan                                       | 792                     |  |
| Hennebont                     | 56118                                  | Locmiquélic                                     | 4 098                   |  |
| Hennebont                     | 56128                                  | Melrand   | 1 501                   |  |
| Hennebont                     | 56130                                  | Merlevenez                                      | 3 193                   |  |
| Hennebont                     | 56148                                  | Nostang   | 1 512                   |  |
| Hennebont                     | 56166                                  | Plouay  | 5 529                   |  |
| Hennebont                     | 56169                                  | Plouhinec                                       | 5 307                   |  |
| Hennebont                     | 56181                                  | Port-Louis                                      | 2 621                   |  |
| Hennebont                     | 56188                                  | Quistinic                                       | 1 436                   |  |
| Hennebont                     | 56193                                  | Riantec   | 5 333                   |  |
| Hennebont                     | 56220                                  | Sainte-Hélène                                   | 1 208                   |  |
| <b>Ile de Groix</b>           | 56069                                  | Groix   | 2 262                   |  |
| <b>Ile-Aux-Moines</b>         | 56087                                  | Île-aux-Moines                                  | 600                     | <b>Oui</b>   |
| Ile-Aux-Moines                | 56088                                  | Île-d'Arz                                       | 234                     |  |
| <b>Ile-d'Houat</b>            | 56085                                  | Hœdic   | 107                     | <b>Oui</b>   |
| Ile-d'Houat                   | 56086                                  | Île-d'Houat                                     | 243                     |  |
| <b>Le Faouët</b>              | 56014                                  | Berné   | 1 514                   | <b>Oui</b>   |
| Le Faouët                     | 56048                                  | Le Croisty                                      | 719                     |  |
| Le Faouët                     | 56057                                  | Le Faouët                                       | 2 815                   |  |
| Le Faouët                     | 56066                                  | Gourin  | 3 972                   |  |
| Le Faouët                     | 56073                                  | Guémené-sur-Scorff                              | 1 103                   |  |
| Le Faouët                     | 56081                                  | Guiscriff                                       | 2 155                   |  |
| Le Faouët                     | 56099                                  | Langoëlan                                       | 388                     |  |
| Le Faouët                     | 56100                                  | Langonnet                                       | 1 858                   |  |
| Le Faouët                     | 56105                                  | Lanvénegen                                      | 1 165                   |  |
| Le Faouët                     | 56110                                  | Lignol  | 885                     |  |
| Le Faouët                     | 56113                                  | Locmalo   | 909                     |  |
| Le Faouët                     | 56131                                  | Meslan  | 1 421                   |  |
| Le Faouët                     | 56156                                  | Persquen  | 335                     |  |
| Le Faouët                     | 56163                                  | Ploërdut  | 1 216                   |  |
| Le Faouët                     | 56170                                  | Plouray   | 1 142                   |  |
| Le Faouët                     | 56182                                  | Priziac   | 986                     |  |
| Le Faouët                     | 56182                                  | Priziac   | 986                     |  |
| Le Faouët                     | 56199                                  | Roudouallec                                     | 728                     |  |
| Le Faouët                     | 56201                                  | Le Saint  | 599                     |  |

| Libellé du territoire de PDSA | Code commune INSEE au 1er janvier 2015 | Libellé de la commune INSEE au 1er janvier 2015 | Population Commune 2015 | Territoire incluant une commune en situation déficitaire |
|-------------------------------|--|---|-------------------------|--|
| <b>Le Faouët</b>              | 56210                                  | Saint-Caradec-Trégomel                          | 472                     | <b>Oui</b>   |
| Le Faouët                     | 56238                                  | Saint-Tugdual                                   | 374                     |  |
| Le Faouët                     | 56242                                  | Séglien   | 691                     |  |
| Le Faouët                     | 56264                                  | Kernascléden                                    | 422                     |  |
| <b>Locminé</b>                | 56010                                  | Baud  | 6 230                   | <b>Non</b>   |
| Locminé                       | 56017                                  | Bignan  | 2 784                   |  |
| Locminé                       | 56019                                  | Billio  | 365                     |  |
| Locminé                       | 56022                                  | Brandivy  | 1 276                   |  |
| Locminé                       | 56039                                  | La Chapelle-Neuve                               | 965                     |  |
| Locminé                       | 56042                                  | Colpo   | 2 237                   |  |
| Locminé                       | 56067                                  | Grand-Champ                                     | 5 295                   |  |
| Locminé                       | 56071                                  | Guéhenno  | 793                     |  |
| Locminé                       | 56074                                  | Guénin  | 1 718                   |  |
| Locminé                       | 56115                                  | Locmaria-Grand-Champ                            | 1 633                   |  |
| Locminé                       | 56117                                  | Locminé   | 4 159                   |  |
| Locminé                       | 56120                                  | Locqueltas                                      | 1 637                   |  |
| Locminé                       | 56140                                  | Moréac  | 3 759                   |  |
| Locminé                       | 56141                                  | Moustoir-Ac                                     | 1 819                   |  |
| Locminé                       | 56144                                  | Évellys   | 3 462                   |  |
| Locminé                       | 56157                                  | Plaudren  | 1 896                   |  |
| Locminé                       | 56160                                  | Pleugriffet                                     | 1 232                   |  |
| Locminé                       | 56172                                  | Plumelec  | 2 680                   |  |
| Locminé                       | 56173                                  | Pluméliau                                       | 3 646                   |  |
| Locminé                       | 56174                                  | Plumelin  | 2 737                   |  |
| Locminé                       | 56189                                  | Radenac   | 1 035                   |  |
| Locminé                       | 56190                                  | Réguiny   | 1 963                   |  |
| Locminé                       | 56204                                  | Saint-Allouestre                                | 614                     |  |
| Locminé                       | 56207                                  | Saint-Barthélemy                                | 1 191                   |  |
| Locminé                       | 56222                                  | Saint-Jean-Brévelay                             | 2 770                   |  |
| <b>Lorient</b>                | 56063                                  | Gestel  | 2 764                   | <b>Non</b>   |
| Lorient                       | 56078                                  | Guidel  | 11 410                  |  |
| Lorient                       | 56098                                  | Lanester  | 22 095                  |  |
| Lorient                       | 56107                                  | Larmor-Plage                                    | 8 182                   |  |
| Lorient                       | 56121                                  | Lorient   | 57 567                  |  |
| Lorient                       | 56162                                  | Ploemeur  | 17 847                  |  |
| Lorient                       | 56179                                  | Pont-Scorff                                     | 3 710                   |  |
| Lorient                       | 56185                                  | Quéven  | 8 608                   |  |
| <b>Nivillac</b>               | 44006                                  | Assérac   | 1 801                   | <b>Oui</b>   |
| Nivillac                      | 44030                                  | La Chapelle-des-Marais                          | 4 069                   |  |
| Nivillac                      | 44072                                  | Herbignac                                       | 6 582                   |  |

| Libellé du territoire de PDSA | Code commune INSEE au 1er janvier 2015 | Libellé de la commune INSEE au 1er janvier 2015 | Population Commune 2015 | Territoire incluant une commune en situation déficitaire |
|-------------------------------|--|---|-------------------------|--|
| <b>Nivillac</b>               | 44175                                  | Saint-Lyphard                                   | 4 627                   | <b>Oui</b>   |
| Nivillac                      | 56002                                  | Ambon   | 1 824                   |  |
| Nivillac                      | 56004                                  | Arzal   | 1 607                   |  |
| Nivillac                      | 56015                                  | Berric  | 1 781                   |  |
| Nivillac                      | 56018                                  | Billiers  | 932                     |  |
| Nivillac                      | 56030                                  | Camoël  | 988                     |  |
| Nivillac                      | 56052                                  | Damgan  | 1 703                   |  |
| Nivillac                      | 56058                                  | Férel   | 3 151                   |  |
| Nivillac                      | 56077                                  | Le Guerno                                       | 943                     |  |
| Nivillac                      | 56109                                  | Lauzach   | 1 122                   |  |
| Nivillac                      | 56126                                  | Marzan  | 2 263                   |  |
| Nivillac                      | 56143                                  | Muzillac  | 4 988                   |  |
| Nivillac                      | 56147                                  | Nivillac  | 4 490                   |  |
| Nivillac                      | 56149                                  | Noyal-Muzillac                                  | 2 531                   |  |
| Nivillac                      | 56153                                  | Péaule  | 2 619                   |  |
| Nivillac                      | 56155                                  | Pénestin  | 1 812                   |  |
| Nivillac                      | 56195                                  | La Roche-Bernard                                | 666                     |  |
| Nivillac                      | 56212                                  | Saint-Dolay                                     | 2 445                   |  |
| Nivillac                      | 56248                                  | Surzur  | 4 224                   |  |
| Nivillac                      | 56250                                  | Théhillac                                       | 569                     |  |
| Nivillac                      | 56259                                  | La Trinité-Surzur                               | 1 515                   |  |
| <b>Noyal-Pontivy</b>          | 56016                                  | Bieuzy  | 769                     | <b>Oui</b>   |
| Noyal-Pontivy                 | 56024                                  | Bréhan  | 2 322                   |  |
| Noyal-Pontivy                 | 56041                                  | Cléguérec                                       | 2 930                   |  |
| Noyal-Pontivy                 | 56047                                  | Crédin  | 1 529                   |  |
| Noyal-Pontivy                 | 56049                                  | Croixanvec                                      | 165                     |  |
| Noyal-Pontivy                 | 56072                                  | Gueltas   | 511                     |  |
| Noyal-Pontivy                 | 56076                                  | Guern   | 1 343                   |  |
| Noyal-Pontivy                 | 56092                                  | Kerfourn  | 859                     |  |
| Noyal-Pontivy                 | 56093                                  | Kergrist  | 717                     |  |
| Noyal-Pontivy                 | 56125                                  | Malguénac                                       | 1 823                   |  |
| Noyal-Pontivy                 | 56146                                  | Neulliac  | 1 432                   |  |
| Noyal-Pontivy                 | 56151                                  | Noyal-Pontivy                                   | 3 677                   |  |
| Noyal-Pontivy                 | 56178                                  | Pontivy   | 14 117                  |  |
| Noyal-Pontivy                 | 56198                                  | Rohan   | 1 650                   |  |
| Noyal-Pontivy                 | 56203                                  | Saint-Aignan                                    | 593                     |  |
| Noyal-Pontivy                 | 56209                                  | Sainte-Brigitte                                 | 179                     |  |
| Noyal-Pontivy                 | 56213                                  | Saint-Gérand                                    | 1 088                   |  |
| Noyal-Pontivy                 | 56215                                  | Saint-Gonnery                                   | 1 083                   |  |
| Noyal-Pontivy                 | 56237                                  | Saint-Thuriau                                   | 1 854                   |  |
| Noyal-Pontivy                 | 56245                                  | Silfiac   | 434                     |  |

| Libellé du territoire de PDSA | Code commune INSEE au 1er janvier 2015 | Libellé de la commune INSEE au 1er janvier 2015 | Population Commune 2015 | Territoire incluant une commune en situation déficitaire |
|-------------------------------|--|---|-------------------------|--|
| <b>Noyal-Pontivy</b>          | 56246                                  | Le Sourn  | 2 117                   | <b>Oui</b>   |
| <b>Ploërmel</b>               | 56006                                  | Augan   | 1 574                   | <b>Oui</b>   |
| Ploërmel                      | 56012                                  | Beignon   | 1 839                   |  |
| Ploërmel                      | 56020                                  | Bohal   | 802                     |  |
| Ploërmel                      | 56025                                  | Brignac   | 181                     |  |
| Ploërmel                      | 56027                                  | Buléon  | 516                     |  |
| Ploërmel                      | 56032                                  | Campénéac                                       | 1 944                   |  |
| Ploërmel                      | 56035                                  | Caro  | 1 178                   |  |
| Ploërmel                      | 56043                                  | Concoret  | 735                     |  |
| Ploërmel                      | 56050                                  | La Croix-Helléan                                | 901                     |  |
| Ploërmel                      | 56051                                  | Cruguel   | 642                     |  |
| Ploërmel                      | 56056                                  | Évriguet  | 171                     |  |
| Ploërmel                      | 56059                                  | Forges  | 461                     |  |
| Ploërmel                      | 56065                                  | Gourhel   | 681                     |  |
| Ploërmel                      | 56068                                  | La Grée-Saint-Laurent                           | 341                     |  |
| Ploërmel                      | 56070                                  | Guégon  | 2 296                   |  |
| Ploërmel                      | 56075                                  | Guer  | 6 299                   |  |
| Ploërmel                      | 56079                                  | Guillac   | 1 376                   |  |
| Ploërmel                      | 56080                                  | Guilliers                                       | 1 342                   |  |
| Ploërmel                      | 56082                                  | Helléan   | 364                     |  |
| Ploërmel                      | 56091                                  | Josselin  | 2 495                   |  |
| Ploërmel                      | 56102                                  | Lanouée   | 1 769                   |  |
| Ploërmel                      | 56103                                  | Lantillac                                       | 307                     |  |
| Ploërmel                      | 56112                                  | Lizio   | 737                     |  |
| Ploërmel                      | 56122                                  | Loyat   | 1 640                   |  |
| Ploërmel                      | 56124                                  | Malestroit                                      | 2 459                   |  |
| Ploërmel                      | 56127                                  | Mauron  | 3 105                   |  |
| Ploërmel                      | 56129                                  | Ménéac  | 1 584                   |  |
| Ploërmel                      | 56133                                  | Missiriac                                       | 1 124                   |  |
| Ploërmel                      | 56134                                  | Mohon   | 1 001                   |  |
| Ploërmel                      | 56136                                  | Monteneuf                                       | 773                     |  |
| Ploërmel                      | 56138                                  | Monterrein                                      | 391                     |  |
| Ploërmel                      | 56139                                  | Montertelot                                     | 364                     |  |
| Ploërmel                      | 56145                                  | Néant-sur-Yvel                                  | 1 030                   |  |
| Ploërmel                      | 56159                                  | Pleucadeuc                                      | 1 752                   |  |
| Ploërmel                      | 56165                                  | Ploërmel  | 9 571                   |  |
| Ploërmel                      | 56180                                  | Porcaro   | 710                     |  |
| Ploërmel                      | 56191                                  | Réminiac  | 383                     |  |
| Ploërmel                      | 56197                                  | Val d'Oust                                      | 2 652                   |  |
| Ploërmel                      | 56200                                  | Ruffiac   | 1 435                   |  |
| Ploërmel                      | 56202                                  | Saint-Abraham                                   | 546                     |  |

| Libellé du territoire de PDSA | Code commune INSEE au 1er janvier 2015 | Libellé de la commune INSEE au 1er janvier 2015 | Population Commune 2015 | Territoire incluant une commune en situation déficitaire |
|-------------------------------|--|---|-------------------------|--|
| <b>Ploërmel</b>               | 56208                                  | Saint-Brieuc-de-Mauron                          | 344                     | <b>Oui</b>   |
| Ploërmel                      | 56211                                  | Saint-Congard                                   | 740                     |  |
| Ploërmel                      | 56219                                  | Saint-Guyomard                                  | 1 352                   |  |
| Ploërmel                      | 56224                                  | Saint-Laurent-sur-Oust                          | 360                     |  |
| Ploërmel                      | 56225                                  | Saint-Léry                                      | 189                     |  |
| Ploërmel                      | 56226                                  | Saint-Malo-de-Beignon                           | 504                     |  |
| Ploërmel                      | 56227                                  | Saint-Malo-des-Trois-Fontaines                  | 556                     |  |
| Ploërmel                      | 56228                                  | Saint-Marcel                                    | 1 060                   |  |
| Ploërmel                      | 56236                                  | Saint-Servant                                   | 812                     |  |
| Ploërmel                      | 56244                                  | Sérent  | 3 053                   |  |
| Ploërmel                      | 56249                                  | Taupont   | 2 212                   |  |
| Ploërmel                      | 56256                                  | Tréhorenteuc                                    | 117                     |  |
| Ploërmel                      | 56257                                  | La Trinité-Porhoët                              | 684                     |  |
| <b>Questembert</b>            | 56045                                  | Le Cours  | 662                     |  |
| Questembert                   | 56053                                  | Elven   | 5 718                   |  |
| Questembert                   | 56108                                  | Larré   | 1 016                   |  |
| Questembert                   | 56111                                  | Limerzel  | 1 343                   |  |
| Questembert                   | 56135                                  | Molac   | 1 521                   |  |
| Questembert                   | 56137                                  | Monterblanc                                     | 3 267                   |  |
| Questembert                   | 56184                                  | Questembert                                     | 7 440                   |  |
| Questembert                   | 56231                                  | Saint-Nolff                                     | 3 660                   |  |
| Questembert                   | 56247                                  | Sulniac   | 3 541                   |  |
| Questembert                   | 56254                                  | Trédion   | 1 231                   |  |
| Questembert                   | 56255                                  | Treffléan                                       | 2 197                   |  |
| Questembert                   | 56261                                  | La Vraie-Croix                                  | 1 437                   |  |
| <b>Quiberon</b>               | 56186                                  | Quiberon  | 4 938                   | <b>Oui</b>   |
| Quiberon                      | 56234                                  | Saint-Pierre-Quiberon                           | 2 084                   |  |
| <b>Redon</b>                  | 44185                                  | Saint-Nicolas-de-Redon                          | 3 157                   | <b>Oui</b>   |
| Redon                         | 35236                                  | Redon   | 8 914                   |  |
| Redon                         | 56001                                  | Allaire   | 3 793                   |  |
| Redon                         | 56011                                  | Béganne   | 1 394                   |  |
| Redon                         | 56028                                  | Caden   | 1 637                   |  |
| Redon                         | 56033                                  | Carentoir                                       | 3 291                   |  |
| Redon                         | 56044                                  | Cournon   | 770                     |  |
| Redon                         | 56060                                  | Fougerêts                                       | 934                     |  |
| Redon                         | 56061                                  | La Gacilly                                      | 3 956                   |  |
| Redon                         | 56123                                  | Malansac  | 2 167                   |  |
| Redon                         | 56154                                  | Peillac   | 1 861                   |  |
| Redon                         | 56171                                  | Pluherlin                                       | 1 510                   |  |
| Redon                         | 56194                                  | Rieux   | 2 848                   |  |

| Libellé du territoire de PDSA | Code commune INSEE au 1er janvier 2015 | Libellé de la commune INSEE au 1er janvier 2015 | Population Commune 2015 | Territoire incluant une commune en situation déficitaire |
|-------------------------------|--|---|-------------------------|--|
| <b>Redon</b>                  | 56196                                  | Rochefort-en-Terre                              | 632                     | <b>Oui</b>   |
| Redon                         | 56216                                  | Saint-Gorgon                                    | 378                     |  |
| Redon                         | 56218                                  | Saint-Gravé                                     | 756                     |  |
| Redon                         | 56221                                  | Saint-Jacut-les-Pins                            | 1 741                   |  |
| Redon                         | 56223                                  | Saint-Jean-la-Poterie                           | 1 502                   |  |
| Redon                         | 56229                                  | Saint-Martin-sur-Oust                           | 1 332                   |  |
| Redon                         | 56230                                  | Saint-Nicolas-du-Tertre                         | 468                     |  |
| Redon                         | 56232                                  | Saint-Perreux                                   | 1 185                   |  |
| Redon                         | 56239                                  | Saint-Vincent-sur-Oust                          | 1 446                   |  |
| Redon                         | 56253                                  | Tréal   | 652                     |  |
| <b>Sarzeau</b>                | 56005                                  | Arzon   | 2 095                   |  |
| Sarzeau                       | 56084                                  | Le Hézo   | 782                     |  |
| Sarzeau                       | 56205                                  | Saint-Armel                                     | 894                     |  |
| Sarzeau                       | 56214                                  | Saint-Gildas-de-Rhuys                           | 1 694                   |  |
| Sarzeau                       | 56240                                  | Sarzeau   | 7 825                   |  |
| Sarzeau                       | 56252                                  | Le Tour-du-Parc                                 | 1 233                   |  |
| <b>Vannes</b>                 | 56003                                  | Arradon   | 5 413                   | <b>Non</b>   |
| Vannes                        | 56132                                  | Meucon  | 2 251                   |  |
| Vannes                        | 56158                                  | Plescop   | 5 638                   |  |
| Vannes                        | 56164                                  | Ploeren   | 6 611                   |  |
| Vannes                        | 56206                                  | Saint-Avé                                       | 11 095                  |  |
| Vannes                        | 56243                                  | Séné  | 8 943                   |  |
| Vannes                        | 56251                                  | Theix-Noyal                                     | 7 907                   |  |
| Vannes                        | 56260                                  | Vannes  | 53 200                  |  |

**Légende :**

**Territoires de visites SOS Médecins : Lorient et Vannes**



Pour les médecins généralistes

Dans chaque territoire de permanence des soins, les médecins mentionnés à l'article R. 6315-1 qui sont volontaires pour participer à la permanence et les associations de permanence des soins établissent le **tableau de garde** pour une durée minimale de trois mois. Ce tableau de garde concerne à la fois les plages et les horaires pour les astreintes et la régulation.

L'élaboration de ce tableau doit respecter la procédure et répondre aux critères prévus par l'article R. 6315-2 du code de la santé publique décrits au chapitre III pages 56 -57 du cahier des charges régional de la permanence des soins ambulatoires.

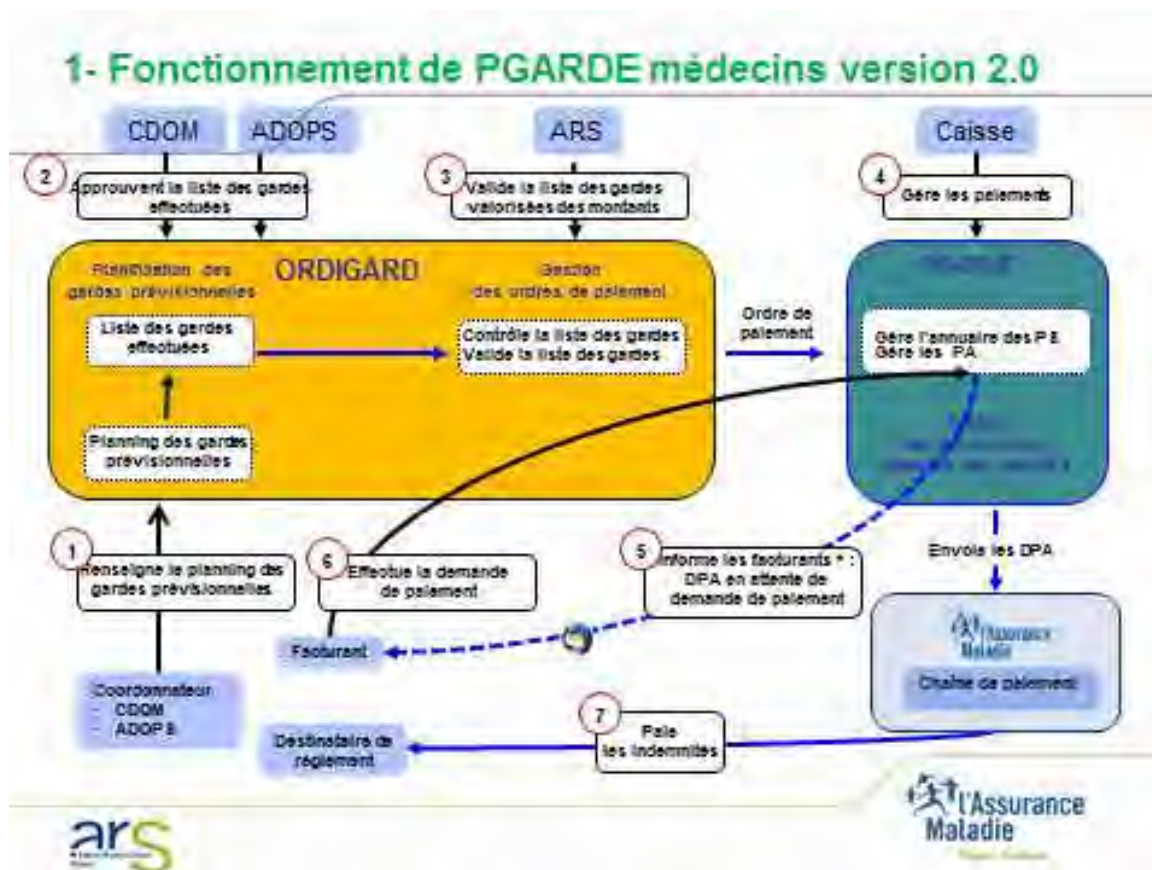
**Le logiciel PGARDE médecins :**

PGARDE médecins est un télé-service qui permet aux médecins de la PDSA de dématérialiser leurs demandes de Paiement d'indemnités forfaitaires de garde. Cette dématérialisation des demandes des médecins est possible grâce à la transmission, par les ARS, de la liste dématérialisée des gardes effectuées valorisées des montants des indemnités forfaitaires de garde

Par une procédure très simple (un simple clic à partir de leur smartphone ou de leur poste de travail), PGARDE assure aux médecins le paiement de leurs indemnités de garde au plus tard 5 jours ouvrés après leur demande.

Circuit de validation à l'ARS Bretagne

Les directeurs des Délégations départementales des quatre départements bretons, ayant délégation de signature du Directeur Général de l'ARS, après vérification de la conformité avec le CCR de la PDSA, valident les tableaux de garde sous Ordigard. Cette action vaut "ordre de paiement", Pgarde prend le relais pour informer le médecin puis permettre la liquidation via la caisse primaire de référence du médecin généraliste.



### 1. Elaboration et transmission des tableaux de permanence à la CPAM de rattachement

Conformément à l'article R. 6315-9 du CSP, dans chaque secteur, le conseil de l'ordre départemental des chirurgiens-dentistes établit un tableau de permanence des soins dentaires pour une durée minimale de trois mois.

Dix jours au moins avant sa mise en œuvre, ce tableau est transmis au directeur général de l'agence régionale de santé, aux caisses d'assurance maladie, au service d'aide médicale urgente, à l'association départementale de permanence des soins, ainsi qu'aux chirurgiens-dentistes et centre de santé concernés.

Toute modification du tableau de permanence survenue après cette transmission fait l'objet d'une nouvelle communication.

### 2. Liquidation et paiement des forfaits par les organismes locaux d'assurance maladie

Sur la base du tableau de permanence des soins dentaires transmis par le conseil de l'ordre des chirurgiens-dentistes du département, l'organisme local d'assurance maladie de rattachement du chirurgien-dentiste procédera au contrôle du « service fait », puis au paiement des forfaits d'astreinte.

Pour effectuer le contrôle du service fait et le paiement des chirurgiens-dentistes concernés, l'organisme local doit être destinataire des documents suivants :

- le tableau de garde validé, transmis par le conseil départemental de l'ordre des chirurgiens-dentistes,
- les attestations dûment complétées et transmises, le cas échéant :
  - par les chirurgiens-dentistes libéraux eux-mêmes. La CPAM procédera en retour au paiement individuel de l'astreinte.
  - par les centres de santé pour leurs chirurgiens-dentistes salariés. La CPAM paiera alors la (ou les) astreinte(s) au centre de santé, qui procédera dans un second temps, au paiement du (ou des) salariés concernés.

## Annexe 6 : Cartographie et liste des communes par secteur de permanence des soins dentaires

▪ **Département des Côtes d'Armor** p 62 à 71

▪ **Département du Finistère** p 72 à 75

▪ **Département d'Ille et Vilaine** p76 à 85

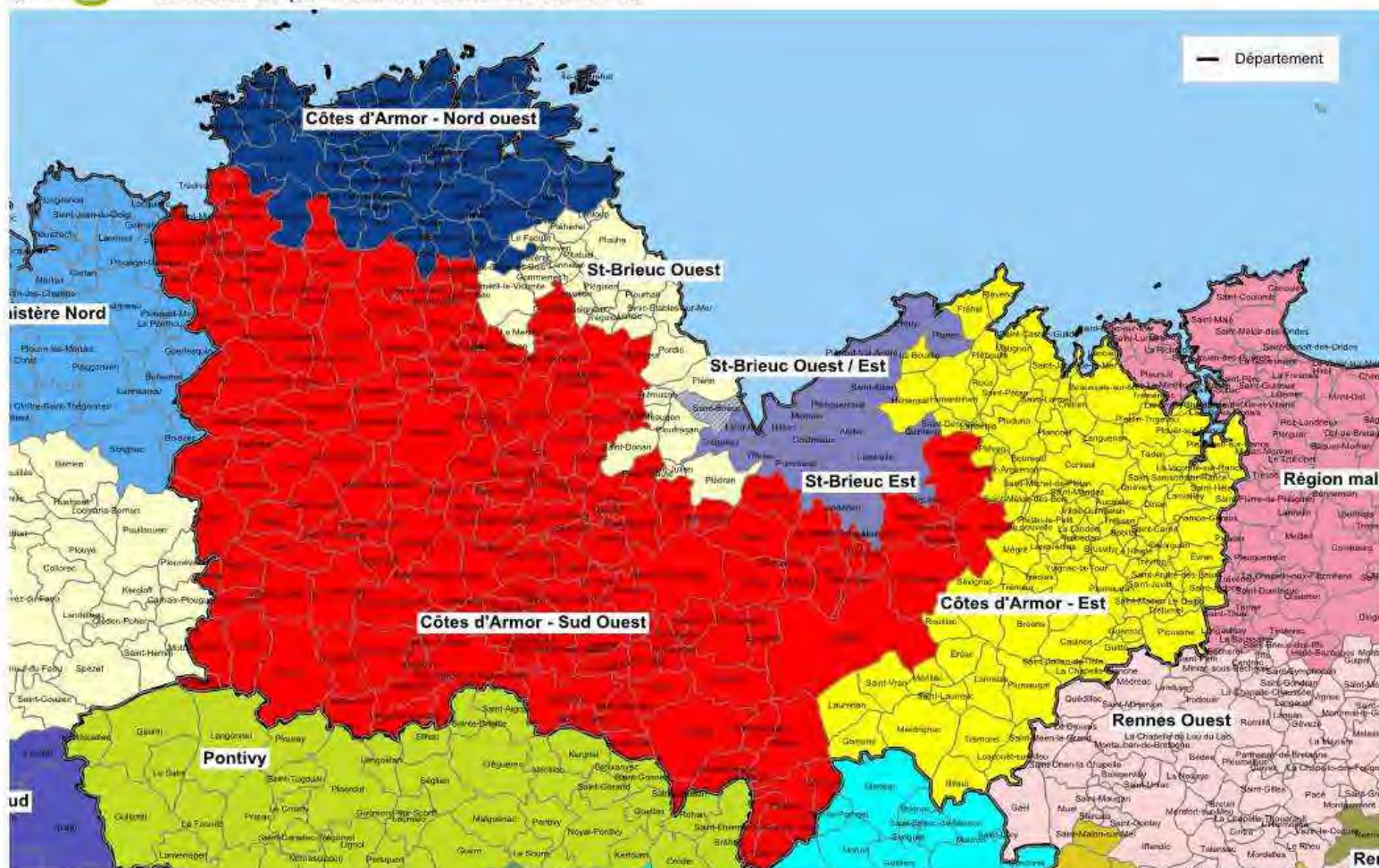
▪ **Département du Morbihan** p 86 à 93



## Cartographie des territoires de permanence des soins dentaires du Département des Côtes d'Armor



Côtes d'Armor - 2018  
Secteurs de permanence des soins dentaires



Source : Cahier des charges régional de la PDSA  
Réalisation ARS Bretagne, Décembre 2018  
Carte réalisée avec Cartes & Données - © Artique

## Liste des communes composantes les territoires de permanence des soins dentaires du département des Côtes d'Armor

| Libellé Commune     | Nom du secteur de permanence | Numéro du secteur de permanence |
|---------------------|------------------------------|---------------------------------|
| Andel               | Zone 1 St-Brieuc Est         | 1                               |
| Coëtmiex            | Zone 1 St-Brieuc Est         | 1                               |
| Erquy               | Zone 1 St-Brieuc Est         | 1                               |
| Hillion             | Zone 1 St-Brieuc Est         | 1                               |
| Lamballe            | Zone 1 St-Brieuc Est         | 1                               |
| Landéhen            | Zone 1 St-Brieuc Est         | 1                               |
| Langueux            | Zone 1 St-Brieuc Est         | 1                               |
| La Malhoure         | Zone 1 St-Brieuc Est         | 1                               |
| Meslin              | Zone 1 St-Brieuc Est         | 1                               |
| Morieux             | Zone 1 St-Brieuc Est         | 1                               |
| Noyal               | Zone 1 St-Brieuc Est         | 1                               |
| Planguenoual        | Zone 1 St-Brieuc Est         | 1                               |
| Pléneuf-Val-André   | Zone 1 St-Brieuc Est         | 1                               |
| Plurien             | Zone 1 St-Brieuc Est         | 1                               |
| Pommeret            | Zone 1 St-Brieuc Est         | 1                               |
| Quintenic           | Zone 1 St-Brieuc Est         | 1                               |
| Saint-Alban         | Zone 1 St-Brieuc Est         | 1                               |
| Saint-Rieul         | Zone 1 St-Brieuc Est         | 1                               |
| Trégueux            | Zone 1 St-Brieuc Est         | 1                               |
| Yffiniac            | Zone 1 St-Brieuc Est         | 1                               |
| Binic               | Zone 2 St-Brieuc Ouest       | 2                               |
| Étables-sur-Mer     | Zone 2 St-Brieuc Ouest       | 2                               |
| Le Faouët           | Zone 2 St-Brieuc Ouest       | 2                               |
| Gommenec'h          | Zone 2 St-Brieuc Ouest       | 2                               |
| Lanleff             | Zone 2 St-Brieuc Ouest       | 2                               |
| Lanloup             | Zone 2 St-Brieuc Ouest       | 2                               |
| Lannebert           | Zone 2 St-Brieuc Ouest       | 2                               |
| Lantic              | Zone 2 St-Brieuc Ouest       | 2                               |
| Lanvollon           | Zone 2 St-Brieuc Ouest       | 2                               |
| La Méaugon          | Zone 2 St-Brieuc Ouest       | 2                               |
| Le Merzer           | Zone 2 St-Brieuc Ouest       | 2                               |
| Plédran             | Zone 2 St-Brieuc Ouest       | 2                               |
| Pléguen             | Zone 2 St-Brieuc Ouest       | 2                               |
| Pléhédel            | Zone 2 St-Brieuc Ouest       | 2                               |
| Plérin              | Zone 2 St-Brieuc Ouest       | 2                               |
| Ploufragan          | Zone 2 St-Brieuc Ouest       | 2                               |
| Plouha              | Zone 2 St-Brieuc Ouest       | 2                               |
| Plourhan            | Zone 2 St-Brieuc Ouest       | 2                               |
| Pludual             | Zone 2 St-Brieuc Ouest       | 2                               |
| Pommerit-le-Vicomte | Zone 2 St-Brieuc Ouest       | 2                               |
| Pordic              | Zone 2 St-Brieuc Ouest       | 2                               |

| Libellé Commune      | Nom du secteur de permanence | Numéro du secteur de permanence |
|----------------------|------------------------------|---------------------------------|
| Saint-Donan          | Zone 2 St-Brieuc Ouest       | 2                               |
| Saint-Julien         | Zone 2 St-Brieuc Ouest       | 2                               |
| Saint-Quay-Portrieux | Zone 2 St-Brieuc Ouest       | 2                               |
| Tréguidel            | Zone 2 St-Brieuc Ouest       | 2                               |
| Tréméven             | Zone 2 St-Brieuc Ouest       | 2                               |
| Trémuson             | Zone 2 St-Brieuc Ouest       | 2                               |
| Tressignaux          | Zone 2 St-Brieuc Ouest       | 2                               |
| Tréveneuc            | Zone 2 St-Brieuc Ouest       | 2                               |
| Trévère              | Zone 2 St-Brieuc Ouest       | 2                               |
| Allineuc             | Zone 3 Sud Ouest             | 3                               |
| Bégard               | Zone 3 Sud Ouest             | 3                               |
| Belle-Isle-en-Terre  | Zone 3 Sud Ouest             | 3                               |
| Le Bodéo             | Zone 3 Sud Ouest             | 3                               |
| Boqueho              | Zone 3 Sud Ouest             | 3                               |
| Bourbriac            | Zone 3 Sud Ouest             | 3                               |
| Bréhand              | Zone 3 Sud Ouest             | 3                               |
| Bringolo             | Zone 3 Sud Ouest             | 3                               |
| Bulat-Pestivien      | Zone 3 Sud Ouest             | 3                               |
| Calanhel             | Zone 3 Sud Ouest             | 3                               |
| Callac               | Zone 3 Sud Ouest             | 3                               |
| Le Cambout           | Zone 3 Sud Ouest             | 3                               |
| Canihuel             | Zone 3 Sud Ouest             | 3                               |
| Carnoët              | Zone 3 Sud Ouest             | 3                               |
| Caurel               | Zone 3 Sud Ouest             | 3                               |
| La Chapelle-Neuve    | Zone 3 Sud Ouest             | 3                               |
| Châtelaudren         | Zone 3 Sud Ouest             | 3                               |
| La Chèze             | Zone 3 Sud Ouest             | 3                               |
| Coadout              | Zone 3 Sud Ouest             | 3                               |
| Coëtlogon            | Zone 3 Sud Ouest             | 3                               |
| Cohiniac             | Zone 3 Sud Ouest             | 3                               |
| Collinée             | Zone 3 Sud Ouest             | 3                               |
| Corlay               | Zone 3 Sud Ouest             | 3                               |
| Dolo                 | Zone 3 Sud Ouest             | 3                               |
| Duault               | Zone 3 Sud Ouest             | 3                               |
| La Ferrière          | Zone 3 Sud Ouest             | 3                               |
| Le Fœil              | Zone 3 Sud Ouest             | 3                               |
| Gausson              | Zone 3 Sud Ouest             | 3                               |
| Glomel               | Zone 3 Sud Ouest             | 3                               |
| Gouarec              | Zone 3 Sud Ouest             | 3                               |
| Goudelin             | Zone 3 Sud Ouest             | 3                               |
| Le Gouray            | Zone 3 Sud Ouest             | 3                               |
| Grâces               | Zone 3 Sud Ouest             | 3                               |
| Grâce-Uzel           | Zone 3 Sud Ouest             | 3                               |
| Guingamp             | Zone 3 Sud Ouest             | 3                               |
| Gurunhuel            | Zone 3 Sud Ouest             | 3                               |

| Libellé Commune   | Nom du secteur de permanence | Numéro du secteur de permanence |
|-------------------|------------------------------|---------------------------------|
| La Harmoye        | Zone 3 Sud Ouest             | 3                               |
| Le Haut-Corlay    | Zone 3 Sud Ouest             | 3                               |
| Hémonstoir        | Zone 3 Sud Ouest             | 3                               |
| Hénon             | Zone 3 Sud Ouest             | 3                               |
| L'Hermitage-Lorge | Zone 3 Sud Ouest             | 3                               |
| Jugon-les-Lacs    | Zone 3 Sud Ouest             | 3                               |
| Kergrist-Moëlou   | Zone 3 Sud Ouest             | 3                               |
| Kerien            | Zone 3 Sud Ouest             | 3                               |
| Kermoroc'h        | Zone 3 Sud Ouest             | 3                               |
| Kerpert           | Zone 3 Sud Ouest             | 3                               |
| Landebaëron       | Zone 3 Sud Ouest             | 3                               |
| Lanfains          | Zone 3 Sud Ouest             | 3                               |
| Langast           | Zone 3 Sud Ouest             | 3                               |
| Langourla         | Zone 3 Sud Ouest             | 3                               |
| Laniscat          | Zone 3 Sud Ouest             | 3                               |
| Lanrivain         | Zone 3 Sud Ouest             | 3                               |
| Lanrodec          | Zone 3 Sud Ouest             | 3                               |
| Lanvellec         | Zone 3 Sud Ouest             | 3                               |
| Lescouët-Gouarec  | Zone 3 Sud Ouest             | 3                               |
| Le Leslay         | Zone 3 Sud Ouest             | 3                               |
| Locarn            | Zone 3 Sud Ouest             | 3                               |
| Loc-Envel         | Zone 3 Sud Ouest             | 3                               |
| Loguivy-Plougras  | Zone 3 Sud Ouest             | 3                               |
| Lohuec            | Zone 3 Sud Ouest             | 3                               |
| Louargat          | Zone 3 Sud Ouest             | 3                               |
| Loudéac           | Zone 3 Sud Ouest             | 3                               |
| Maël-Carhaix      | Zone 3 Sud Ouest             | 3                               |
| Maël-Pestivien    | Zone 3 Sud Ouest             | 3                               |
| Magoar            | Zone 3 Sud Ouest             | 3                               |
| Mellionec         | Zone 3 Sud Ouest             | 3                               |
| Merléac           | Zone 3 Sud Ouest             | 3                               |
| Moncontour        | Zone 3 Sud Ouest             | 3                               |
| La Motte          | Zone 3 Sud Ouest             | 3                               |
| Moustéru          | Zone 3 Sud Ouest             | 3                               |
| Le Moustoir       | Zone 3 Sud Ouest             | 3                               |
| Mûr-de-Bretagne   | Zone 3 Sud Ouest             | 3                               |
| Pabu              | Zone 3 Sud Ouest             | 3                               |
| Paule             | Zone 3 Sud Ouest             | 3                               |
| Péder nec         | Zone 3 Sud Ouest             | 3                               |
| Penguily          | Zone 3 Sud Ouest             | 3                               |
| Perret            | Zone 3 Sud Ouest             | 3                               |
| Peumerit-Quintin  | Zone 3 Sud Ouest             | 3                               |
| Plaine-Haute      | Zone 3 Sud Ouest             | 3                               |

| Libellé Commune    | Nom du secteur de permanence | Numéro du secteur de permanence |
|--------------------|------------------------------|---------------------------------|
| Plaintel           | Zone 3 Sud Ouest             | 3                               |
| Plédéliac          | Zone 3 Sud Ouest             | 3                               |
| Plélauff           | Zone 3 Sud Ouest             | 3                               |
| Plélo              | Zone 3 Sud Ouest             | 3                               |
| Plémet             | Zone 3 Sud Ouest             | 3                               |
| Plémy              | Zone 3 Sud Ouest             | 3                               |
| Plénée-Jugon       | Zone 3 Sud Ouest             | 3                               |
| Plerneuf           | Zone 3 Sud Ouest             | 3                               |
| Plésidy            | Zone 3 Sud Ouest             | 3                               |
| Plessala           | Zone 3 Sud Ouest             | 3                               |
| Plestan            | Zone 3 Sud Ouest             | 3                               |
| Plestin-les-Grèves | Zone 3 Sud Ouest             | 3                               |
| Plévin             | Zone 3 Sud Ouest             | 3                               |
| Plœuc-sur-Lié      | Zone 3 Sud Ouest             | 3                               |
| Plouagat           | Zone 3 Sud Ouest             | 3                               |
| Plouaret           | Zone 3 Sud Ouest             | 3                               |
| Plougonver         | Zone 3 Sud Ouest             | 3                               |
| Plougras           | Zone 3 Sud Ouest             | 3                               |
| Plouguenast        | Zone 3 Sud Ouest             | 3                               |
| Plouguernével      | Zone 3 Sud Ouest             | 3                               |
| Plouisy            | Zone 3 Sud Ouest             | 3                               |
| Ploumagoar         | Zone 3 Sud Ouest             | 3                               |
| Ploumilliau        | Zone 3 Sud Ouest             | 3                               |
| Plounérin          | Zone 3 Sud Ouest             | 3                               |
| Plounévez-Moëdec   | Zone 3 Sud Ouest             | 3                               |
| Plounévez-Quintin  | Zone 3 Sud Ouest             | 3                               |
| Plourac'h          | Zone 3 Sud Ouest             | 3                               |
| Plouvara           | Zone 3 Sud Ouest             | 3                               |
| Plouzélambre       | Zone 3 Sud Ouest             | 3                               |
| Plufur             | Zone 3 Sud Ouest             | 3                               |
| Plumieux           | Zone 3 Sud Ouest             | 3                               |
| Plusquellec        | Zone 3 Sud Ouest             | 3                               |
| Plussulien         | Zone 3 Sud Ouest             | 3                               |
| Pluzunet           | Zone 3 Sud Ouest             | 3                               |
| Pont-Melvez        | Zone 3 Sud Ouest             | 3                               |
| La Prénessaye      | Zone 3 Sud Ouest             | 3                               |
| Quessoy            | Zone 3 Sud Ouest             | 3                               |
| Le Quillio         | Zone 3 Sud Ouest             | 3                               |
| Quintin            | Zone 3 Sud Ouest             | 3                               |
| Rostrenen          | Zone 3 Sud Ouest             | 3                               |
| Saint-Adrien       | Zone 3 Sud Ouest             | 3                               |
| Saint-Agathon      | Zone 3 Sud Ouest             | 3                               |
| Saint-Barnabé      | Zone 3 Sud Ouest             | 3                               |
| Saint-Bihy         | Zone 3 Sud Ouest             | 3                               |
| Saint-Brandan      | Zone 3 Sud Ouest             | 3                               |



| Libellé Commune                | Nom du secteur de permanence | Numéro du secteur de permanence |
|--------------------------------|------------------------------|---------------------------------|
| Saint-Caradec                  | Zone 3 Sud Ouest             | 3                               |
| Saint-Carreuc                  | Zone 3 Sud Ouest             | 3                               |
| Saint-Connan                   | Zone 3 Sud Ouest             | 3                               |
| Saint-Connec                   | Zone 3 Sud Ouest             | 3                               |
| Saint-Étienne-du-Gué-de-l'Isle | Zone 3 Sud Ouest             | 3                               |
| Saint-Fiacre                   | Zone 3 Sud Ouest             | 3                               |
| Saint-Gelven                   | Zone 3 Sud Ouest             | 3                               |
| Saint-Gildas                   | Zone 3 Sud Ouest             | 3                               |
| Saint-Gilles-du-Mené           | Zone 3 Sud Ouest             | 3                               |
| Saint-Gilles-Pligeaux          | Zone 3 Sud Ouest             | 3                               |
| Saint-Gilles-Vieux-Marché      | Zone 3 Sud Ouest             | 3                               |
| Saint-Glen                     | Zone 3 Sud Ouest             | 3                               |
| Saint-Gouéno                   | Zone 3 Sud Ouest             | 3                               |
| Saint-Guen                     | Zone 3 Sud Ouest             | 3                               |
| Saint-Hervé                    | Zone 3 Sud Ouest             | 3                               |
| Saint-Jacut-du-Mené            | Zone 3 Sud Ouest             | 3                               |
| Saint-Jean-Kerdaniel           | Zone 3 Sud Ouest             | 3                               |
| Saint-Laurent                  | Zone 3 Sud Ouest             | 3                               |
| Saint-Martin-des-Prés          | Zone 3 Sud Ouest             | 3                               |
| Saint-Maudan                   | Zone 3 Sud Ouest             | 3                               |
| Saint-Mayeux                   | Zone 3 Sud Ouest             | 3                               |
| Saint-Michel-en-Grève          | Zone 3 Sud Ouest             | 3                               |
| Saint-Nicodème                 | Zone 3 Sud Ouest             | 3                               |
| Saint-Nicolas-du-Pélem         | Zone 3 Sud Ouest             | 3                               |
| Saint-Péver                    | Zone 3 Sud Ouest             | 3                               |
| Saint-Servais                  | Zone 3 Sud Ouest             | 3                               |
| Saint-Thélo                    | Zone 3 Sud Ouest             | 3                               |
| Sainte-Tréphine                | Zone 3 Sud Ouest             | 3                               |
| Saint-Trimoël                  | Zone 3 Sud Ouest             | 3                               |
| Saint-Igeaux                   | Zone 3 Sud Ouest             | 3                               |
| Senven-Léhart                  | Zone 3 Sud Ouest             | 3                               |
| Squiffiec                      | Zone 3 Sud Ouest             | 3                               |
| Tonquédec                      | Zone 3 Sud Ouest             | 3                               |
| Tramain                        | Zone 3 Sud Ouest             | 3                               |
| Trébrivan                      | Zone 3 Sud Ouest             | 3                               |
| Trébry                         | Zone 3 Sud Ouest             | 3                               |
| Trédaniel                      | Zone 3 Sud Ouest             | 3                               |
| Trédrez-Locquémeau             | Zone 3 Sud Ouest             | 3                               |
| Tréduder                       | Zone 3 Sud Ouest             | 3                               |
| Treffrin                       | Zone 3 Sud Ouest             | 3                               |
| Tréglamus                      | Zone 3 Sud Ouest             | 3                               |
| Trégomeur                      | Zone 3 Sud Ouest             | 3                               |
| Trégonneau                     | Zone 3 Sud Ouest             | 3                               |
| Trégrom                        | Zone 3 Sud Ouest             | 3                               |

| Libellé Commune     | Nom du secteur de permanence | Numéro du secteur de permanence |
|---------------------|------------------------------|---------------------------------|
| Trémargat           | Zone 3 Sud Ouest             | 3                               |
| Trémel              | Zone 3 Sud Ouest             | 3                               |
| Tréméloir           | Zone 3 Sud Ouest             | 3                               |
| Tréogan             | Zone 3 Sud Ouest             | 3                               |
| Trévé               | Zone 3 Sud Ouest             | 3                               |
| Uzel                | Zone 3 Sud Ouest             | 3                               |
| Le Vieux-Bourg      | Zone 3 Sud Ouest             | 3                               |
| Le Vieux-Marché     | Zone 3 Sud Ouest             | 3                               |
| Aucaleuc            | Zone 4 Est                   | 4                               |
| Bobital             | Zone 4 Est                   | 4                               |
| La Bouillie         | Zone 4 Est                   | 4                               |
| Bourseul            | Zone 4 Est                   | 4                               |
| Broons              | Zone 4 Est                   | 4                               |
| Brusvily            | Zone 4 Est                   | 4                               |
| Calorguen           | Zone 4 Est                   | 4                               |
| Caulnes             | Zone 4 Est                   | 4                               |
| Champs-Géraux       | Zone 4 Est                   | 4                               |
| La Chapelle-Blanche | Zone 4 Est                   | 4                               |
| Corseul             | Zone 4 Est                   | 4                               |
| Créhen              | Zone 4 Est                   | 4                               |
| Dinan               | Zone 4 Est                   | 4                               |
| Éréac               | Zone 4 Est                   | 4                               |
| Évran               | Zone 4 Est                   | 4                               |
| Gomené              | Zone 4 Est                   | 4                               |
| Guenroc             | Zone 4 Est                   | 4                               |
| Guitté              | Zone 4 Est                   | 4                               |
| Héanbihen           | Zone 4 Est                   | 4                               |
| Hénansal            | Zone 4 Est                   | 4                               |
| Le Hinglé           | Zone 4 Est                   | 4                               |
| Illifaut            | Zone 4 Est                   | 4                               |
| Lancieux            | Zone 4 Est                   | 4                               |
| Landébia            | Zone 4 Est                   | 4                               |
| La Landec           | Zone 4 Est                   | 4                               |
| Langrolay-sur-Rance | Zone 4 Est                   | 4                               |
| Languédias          | Zone 4 Est                   | 4                               |
| Languenan           | Zone 4 Est                   | 4                               |
| Lanrelas            | Zone 4 Est                   | 4                               |
| Lanvally            | Zone 4 Est                   | 4                               |
| Laurenan            | Zone 4 Est                   | 4                               |
| Léhon               | Zone 4 Est                   | 4                               |
| Loscouët-sur-Meu    | Zone 4 Est                   | 4                               |
| Matignon            | Zone 4 Est                   | 4                               |
| Mégrit              | Zone 4 Est                   | 4                               |
| Merdrignac          | Zone 4 Est                   | 4                               |
| Mérillac            | Zone 4 Est                   | 4                               |

| Libellé Commune        | Nom du secteur de permanence | Numéro du secteur de permanence |
|------------------------|------------------------------|---------------------------------|
| Plancoët               | Zone 4 Est                   | 4                               |
| Pléboulle              | Zone 4 Est                   | 4                               |
| Fréhel                 | Zone 4 Est                   | 4                               |
| Plélan-le-Petit        | Zone 4 Est                   | 4                               |
| Pleslin-Trigavou       | Zone 4 Est                   | 4                               |
| Plessix-Balisson       | Zone 4 Est                   | 4                               |
| Pleudihen-sur-Rance    | Zone 4 Est                   | 4                               |
| Pléven                 | Zone 4 Est                   | 4                               |
| Plévenon               | Zone 4 Est                   | 4                               |
| Plorec-sur-Arguenon    | Zone 4 Est                   | 4                               |
| Plouasne               | Zone 4 Est                   | 4                               |
| Ploubalay              | Zone 4 Est                   | 4                               |
| Plouër-sur-Rance       | Zone 4 Est                   | 4                               |
| Pluduno                | Zone 4 Est                   | 4                               |
| Plumaudan              | Zone 4 Est                   | 4                               |
| Plumaugat              | Zone 4 Est                   | 4                               |
| Quévert                | Zone 4 Est                   | 4                               |
| Le Quiou               | Zone 4 Est                   | 4                               |
| Rouillac               | Zone 4 Est                   | 4                               |
| Ruca                   | Zone 4 Est                   | 4                               |
| Saint-André-des-Eaux   | Zone 4 Est                   | 4                               |
| Saint-Carné            | Zone 4 Est                   | 4                               |
| Saint-Cast-le-Guildo   | Zone 4 Est                   | 4                               |
| Saint-Denoual          | Zone 4 Est                   | 4                               |
| Saint-Hélen            | Zone 4 Est                   | 4                               |
| Saint-Jacut-de-la-Mer  | Zone 4 Est                   | 4                               |
| Saint-Jouan-de-l'Isle  | Zone 4 Est                   | 4                               |
| Saint-Judoce           | Zone 4 Est                   | 4                               |
| Saint-Juvat            | Zone 4 Est                   | 4                               |
| Saint-Launeuc          | Zone 4 Est                   | 4                               |
| Saint-Lormel           | Zone 4 Est                   | 4                               |
| Saint-Maden            | Zone 4 Est                   | 4                               |
| Saint-Maudez           | Zone 4 Est                   | 4                               |
| Saint-Méloir-des-Bois  | Zone 4 Est                   | 4                               |
| Saint-Michel-de-Plélan | Zone 4 Est                   | 4                               |
| Saint-Pôtan            | Zone 4 Est                   | 4                               |
| Saint-Samson-sur-Rance | Zone 4 Est                   | 4                               |
| Saint-Vran             | Zone 4 Est                   | 4                               |
| Sévignac               | Zone 4 Est                   | 4                               |
| Taden                  | Zone 4 Est                   | 4                               |
| Trébédan               | Zone 4 Est                   | 4                               |
| Trédias                | Zone 4 Est                   | 4                               |
| Tréfumel               | Zone 4 Est                   | 4                               |
| Trégon                 | Zone 4 Est                   | 4                               |
| Trélivan               | Zone 4 Est                   | 4                               |

| Libellé Commune      | Nom du secteur de permanence | Numéro du secteur de permanence |
|----------------------|------------------------------|---------------------------------|
| Tréméuec             | Zone 4 Est                   | 4                               |
| Trémeur              | Zone 4 Est                   | 4                               |
| Trémoré              | Zone 4 Est                   | 4                               |
| Trévron              | Zone 4 Est                   | 4                               |
| La Vicomté-sur-Rance | Zone 4 Est                   | 4                               |
| Vildé-Guingalan      | Zone 4 Est                   | 4                               |
| Yvignac-la-Tour      | Zone 4 Est                   | 4                               |
| Berhet               | Zone 5 Nord ouest            | 5                               |
| Île-de-Bréhat        | Zone 5 Nord ouest            | 5                               |
| Brélidy              | Zone 5 Nord ouest            | 5                               |
| Camlez               | Zone 5 Nord ouest            | 5                               |
| Caouënnec-Lanvézéac  | Zone 5 Nord ouest            | 5                               |
| Cavan                | Zone 5 Nord ouest            | 5                               |
| Coatascorn           | Zone 5 Nord ouest            | 5                               |
| Coatréven            | Zone 5 Nord ouest            | 5                               |
| Hengoat              | Zone 5 Nord ouest            | 5                               |
| Kerbors              | Zone 5 Nord ouest            | 5                               |
| Kerfot               | Zone 5 Nord ouest            | 5                               |
| Kermaria-Sulard      | Zone 5 Nord ouest            | 5                               |
| Langoat              | Zone 5 Nord ouest            | 5                               |
| Lanmérin             | Zone 5 Nord ouest            | 5                               |
| Lanmodez             | Zone 5 Nord ouest            | 5                               |
| Lannion              | Zone 5 Nord ouest            | 5                               |
| Lézardrieux          | Zone 5 Nord ouest            | 5                               |
| Louannec             | Zone 5 Nord ouest            | 5                               |
| Mantallot            | Zone 5 Nord ouest            | 5                               |
| Minihy-Tréguier      | Zone 5 Nord ouest            | 5                               |
| Paimpol              | Zone 5 Nord ouest            | 5                               |
| Penvénan             | Zone 5 Nord ouest            | 5                               |
| Perros-Guirec        | Zone 5 Nord ouest            | 5                               |
| Pleubian             | Zone 5 Nord ouest            | 5                               |
| Pleudaniel           | Zone 5 Nord ouest            | 5                               |
| Pleumeur-Bodou       | Zone 5 Nord ouest            | 5                               |
| Pleumeur-Gautier     | Zone 5 Nord ouest            | 5                               |
| Ploëzal              | Zone 5 Nord ouest            | 5                               |
| Ploubazlanec         | Zone 5 Nord ouest            | 5                               |
| Ploubezre            | Zone 5 Nord ouest            | 5                               |
| Plouëc-du-Trioux     | Zone 5 Nord ouest            | 5                               |
| Plouézec             | Zone 5 Nord ouest            | 5                               |
| Plougrescant         | Zone 5 Nord ouest            | 5                               |
| Plouguiel            | Zone 5 Nord ouest            | 5                               |
| Ploulec'h            | Zone 5 Nord ouest            | 5                               |
| Plourivo             | Zone 5 Nord ouest            | 5                               |
| Pommerit-Jaudy       | Zone 5 Nord ouest            | 5                               |
| Pontrieux            | Zone 5 Nord ouest            | 5                               |

| Libellé Commune       | Nom du secteur de permanence | Numéro du secteur de permanence |
|-----------------------|------------------------------|---------------------------------|
| Pouldouran            | Zone 5 Nord ouest            | 5                               |
| Prat                  | Zone 5 Nord ouest            | 5                               |
| Quemper-Guézennec     | Zone 5 Nord ouest            | 5                               |
| Quemperven            | Zone 5 Nord ouest            | 5                               |
| La Roche-Derrien      | Zone 5 Nord ouest            | 5                               |
| Rospez                | Zone 5 Nord ouest            | 5                               |
| Runan                 | Zone 5 Nord ouest            | 5                               |
| Saint-Clet            | Zone 5 Nord ouest            | 5                               |
| Saint-Gilles-les-Bois | Zone 5 Nord ouest            | 5                               |
| Saint-Quay-Perros     | Zone 5 Nord ouest            | 5                               |
| Trébeurden            | Zone 5 Nord ouest            | 5                               |
| Trédarzec             | Zone 5 Nord ouest            | 5                               |
| Trégastel             | Zone 5 Nord ouest            | 5                               |
| Tréguier              | Zone 5 Nord ouest            | 5                               |
| Trélévern             | Zone 5 Nord ouest            | 5                               |
| Trévou-Tréguignec     | Zone 5 Nord ouest            | 5                               |
| Trézény               | Zone 5 Nord ouest            | 5                               |
| Troguéry              | Zone 5 Nord ouest            | 5                               |
| Yvias                 | Zone 5 Nord ouest            | 5                               |
| Saint-Brieuc          |                              | 1 et 2                          |

### Répartition de la population et des chirurgiens-dentistes participant à la PDS dentaires par secteur

| N° de secteur de PDS          | Secteur de PDS     | Population 2015 | Nombre de chirurgiens dentistes 2018 |                      |
|-------------------------------|--------------------|-----------------|--------------------------------------|----------------------|
|                               |                    |                 | Inscrits                             | Participant à la PDS |
| 1                             | Saint-Brieuc Est   | 84 521          | 77                                   | 63                   |
| 2                             | Saint-Brieuc Ouest | 98 399          | 70                                   | 63                   |
| 3                             | Sud Ouest          | 192 898         | 64                                   | 63                   |
| 4                             | Est                | 114 990         | 72                                   | 63                   |
| 5                             | Nord Ouest         | 104 491         | 67                                   | 63                   |
| Département des Côtes d'Armor |                    | 598 357         | 350                                  | 315                  |

## Cartographie des territoires de permanence des soins dentaires du département du Finistère

**ars** Finistère - 2018  
 Agence Régionale de Santé Bretagne  
 Secteurs de permanence des soins dentaires



Source : Cahier des charges régional de la PDSA  
 Réalisation ARS Bretagne, Décembre 2018  
 Carte réalisée avec Cartes & Données - © Artique

0 10 20 km

## Liste des communes composantes les territoires de permanence des soins dentaires du département du Finistère

| Libellé Commune      | Nom du secteur de permanence | Numéro du secteur de permanence |
|----------------------|------------------------------|---------------------------------|
| AUDIERNE             | Quimper & Périf Ouest        | 1                               |
| BRIEC DE L'ODET      | Quimper & Périf Ouest        | 1                               |
| DOUARNENEZ           | Quimper & Périf Ouest        | 1                               |
| ELLIANT              | Quimper & Périf Ouest        | 1                               |
| ERGUE GABERIC        | Quimper & Périf Ouest        | 1                               |
| ESQUIBIEN            | Quimper & Périf Ouest        | 1                               |
| GUILVINEC            | Quimper & Périf Ouest        | 1                               |
| PENMARC'H            | Quimper & Périf Ouest        | 1                               |
| PLOGASTEL ST GERMAIN | Quimper & Périf Ouest        | 1                               |
| PLOGOFF              | Quimper & Périf Ouest        | 1                               |
| PLOGONNEC            | Quimper & Périf Ouest        | 1                               |
| PLONEIS              | Quimper & Périf Ouest        | 1                               |
| PLOUHINEC            | Quimper & Périf Ouest        | 1                               |
| PLOZEVET             | Quimper & Périf Ouest        | 1                               |
| PLUGUFFAN            | Quimper & Périf Ouest        | 1                               |
| PONT CROIX           | Quimper & Périf Ouest        | 1                               |
| POULDREUZIC          | Quimper & Périf Ouest        | 1                               |
| POULLAN S/MER        | Quimper & Périf Ouest        | 1                               |
| QUIMPER              | Quimper & Périf Ouest        | 1                               |
| SAINTE MARINE        | Quimper & Périf Ouest        | 1                               |
| SAINT GUENOLE        | Quimper & Périf Ouest        | 1                               |
| ARZANO               | Finistère SUD                | 2                               |
| BANNALEC             | Finistère SUD                | 2                               |
| BENODET              | Finistère SUD                | 2                               |
| CLOHARS CARNOET      | Finistère SUD                | 2                               |
| CLOHARS FOUESNANT    | Finistère SUD                | 2                               |
| COMBRIT              | Finistère SUD                | 2                               |
| CONCARNEAU           | Finistère SUD                | 2                               |
| CORAY                | Finistère SUD                | 2                               |
| FOUESNANT            | Finistère SUD                | 2                               |
| GOUESNACH            | Finistère SUD                | 2                               |
| LA FORET FOUESNANT   | Finistère SUD                | 2                               |
| LECHIAGAT            | Finistère SUD                | 2                               |
| LOCTUDY              | Finistère SUD                | 2                               |
| MELGVEN              | Finistère SUD                | 2                               |
| MELLAC               | Finistère SUD                | 2                               |
| MOELAN SUR MER       | Finistère SUD                | 2                               |
| NEVEZ                | Finistère SUD                | 2                               |
| PLEUVEN              | Finistère SUD                | 2                               |
| PLOMELIN             | Finistère SUD                | 2                               |
| PLOMEUR              | Finistère SUD                | 2                               |
| PLONEOUR LANVERN     | Finistère SUD                | 2                               |
| PONT AVEN            | Finistère SUD                | 2                               |
| PONT L'ABBE          | Finistère SUD                | 2                               |
| QUIMPERLE            | Finistère SUD                | 2                               |
| RIEC S/BELON         | Finistère SUD                | 2                               |
| ROSPORDEN            | Finistère SUD                | 2                               |
| SAINT EVARZEC        | Finistère SUD                | 2                               |
| SAINT GUENOLE        | Finistère SUD                | 2                               |
| SCAER                | Finistère SUD                | 2                               |

| Libellé Commune          | Nom du secteur de permanence | Numéro du secteur de permanence |
|--------------------------|------------------------------|---------------------------------|
| TREGUNC                  | Finistère SUD                | 2                               |
| BREST                    | Finistère CENTRE             | 3                               |
| CAMARET SUR MER          | Finistère CENTRE             | 3                               |
| CHATEAULIN               | Finistère CENTRE             | 3                               |
| CHATEAUNEUF FAOU         | Finistère CENTRE             | 3                               |
| CLEDER                   | Finistère CENTRE             | 3                               |
| CROZON                   | Finistère CENTRE             | 3                               |
| DAOULAS                  | Finistère CENTRE             | 3                               |
| EDERN                    | Finistère CENTRE             | 3                               |
| GOUESNOU                 | Finistère CENTRE             | 3                               |
| GUIPAVAS                 | Finistère CENTRE             | 3                               |
| LANVEOC                  | Finistère CENTRE             | 3                               |
| LE FAOU                  | Finistère CENTRE             | 3                               |
| LE RELECQ KERHUON        | Finistère CENTRE             | 3                               |
| L'HOPITAL CAMFROUT       | Finistère CENTRE             | 3                               |
| LOPERHET                 | Finistère CENTRE             | 3                               |
| PLEYBEN                  | Finistère CENTRE             | 3                               |
| PLOMODIERN               | Finistère CENTRE             | 3                               |
| PLONEVEZ DU FAOU         | Finistère CENTRE             | 3                               |
| PLOUGASTEL DAOULAS       | Finistère CENTRE             | 3                               |
| PONT DE BUIS Ls Quimerch | Finistère CENTRE             | 3                               |
| SIZUN                    | Finistère CENTRE             | 3                               |
| TELGRUC SUR MER          | Finistère CENTRE             | 3                               |
| CARANTEC                 | Morlaix & Finistère Nord     | 4                               |
| GUISSENY                 | Morlaix & Finistère Nord     | 4                               |
| LAMPAUL GUIMILIAU        | Morlaix & Finistère Nord     | 4                               |
| LANDEDA                  | Morlaix & Finistère Nord     | 4                               |
| LANDERNEAU               | Morlaix & Finistère Nord     | 4                               |
| LANDIVISIAU              | Morlaix & Finistère Nord     | 4                               |
| LANNILIS                 | Morlaix & Finistère Nord     | 4                               |
| LE FOLGOET               | Morlaix & Finistère Nord     | 4                               |
| LESNEVEN                 | Morlaix & Finistère Nord     | 4                               |
| MORLAIX                  | Morlaix & Finistère Nord     | 4                               |
| PLABENNEC                | Morlaix & Finistère Nord     | 4                               |
| PLEYBER CHRIST           | Morlaix & Finistère Nord     | 4                               |
| PLOUDALMEZEAU            | Morlaix & Finistère Nord     | 4                               |
| PLOUDANIEL               | Morlaix & Finistère Nord     | 4                               |
| PLOUEDERN                | Morlaix & Finistère Nord     | 4                               |
| PLOUENAN                 | Morlaix & Finistère Nord     | 4                               |
| PLOUESCAT                | Morlaix & Finistère Nord     | 4                               |
| PLOUGASNOU               | Morlaix & Finistère Nord     | 4                               |
| PLOUGONVEN               | Morlaix & Finistère Nord     | 4                               |
| PLOUGUERNEAU             | Morlaix & Finistère Nord     | 4                               |
| PLOUIGNEAU               | Morlaix & Finistère Nord     | 4                               |
| PLOUJEAN / MORLAIX       | Morlaix & Finistère Nord     | 4                               |
| PLOUNEVENTER             | Morlaix & Finistère Nord     | 4                               |
| PLOURIN les MORLAIX      | Morlaix & Finistère Nord     | 4                               |
| PLOUZEVEDE               | Morlaix & Finistère Nord     | 4                               |
| ROSCOFF                  | Morlaix & Finistère Nord     | 4                               |



| Libellé Commune      | Nom du secteur de permanence | Numéro du secteur de permanence |
|----------------------|------------------------------|---------------------------------|
| SAINT POL DE LEON    | Morlaix & Finistère Nord     | 4                               |
| SANTEC               | Morlaix & Finistère Nord     | 4                               |
| St MARTIN des CHAMPS | Morlaix & Finistère Nord     | 4                               |
| ST THEGONNEC         | Morlaix & Finistère Nord     | 4                               |
| TAULE                | Morlaix & Finistère Nord     | 4                               |
| BOHARS               | Brest & Périph Ouest         | 5                               |
| BOURG BLANC          | Brest & Périph Ouest         | 5                               |
| BREST                | Brest & Périph Ouest         | 5                               |
| GUIILERS             | Brest & Périph Ouest         | 5                               |
| LA TRINITE PLOUZANE  | Brest & Périph Ouest         | 5                               |
| LE CONQUET           | Brest & Périph Ouest         | 5                               |
| LOCMARIA PLOUZANE    | Brest & Périph Ouest         | 5                               |
| MILIZAC              | Brest & Périph Ouest         | 5                               |
| PLOUARZEL            | Brest & Périph Ouest         | 5                               |
| PLOUGONVELIN         | Brest & Périph Ouest         | 5                               |
| PLOUGUIN             | Brest & Périph Ouest         | 5                               |
| PLOUMOGUER           | Brest & Périph Ouest         | 5                               |
| PLOUZANE             | Brest & Périph Ouest         | 5                               |
| SAINT RENAN          | Brest & Périph Ouest         | 5                               |

## Finistère

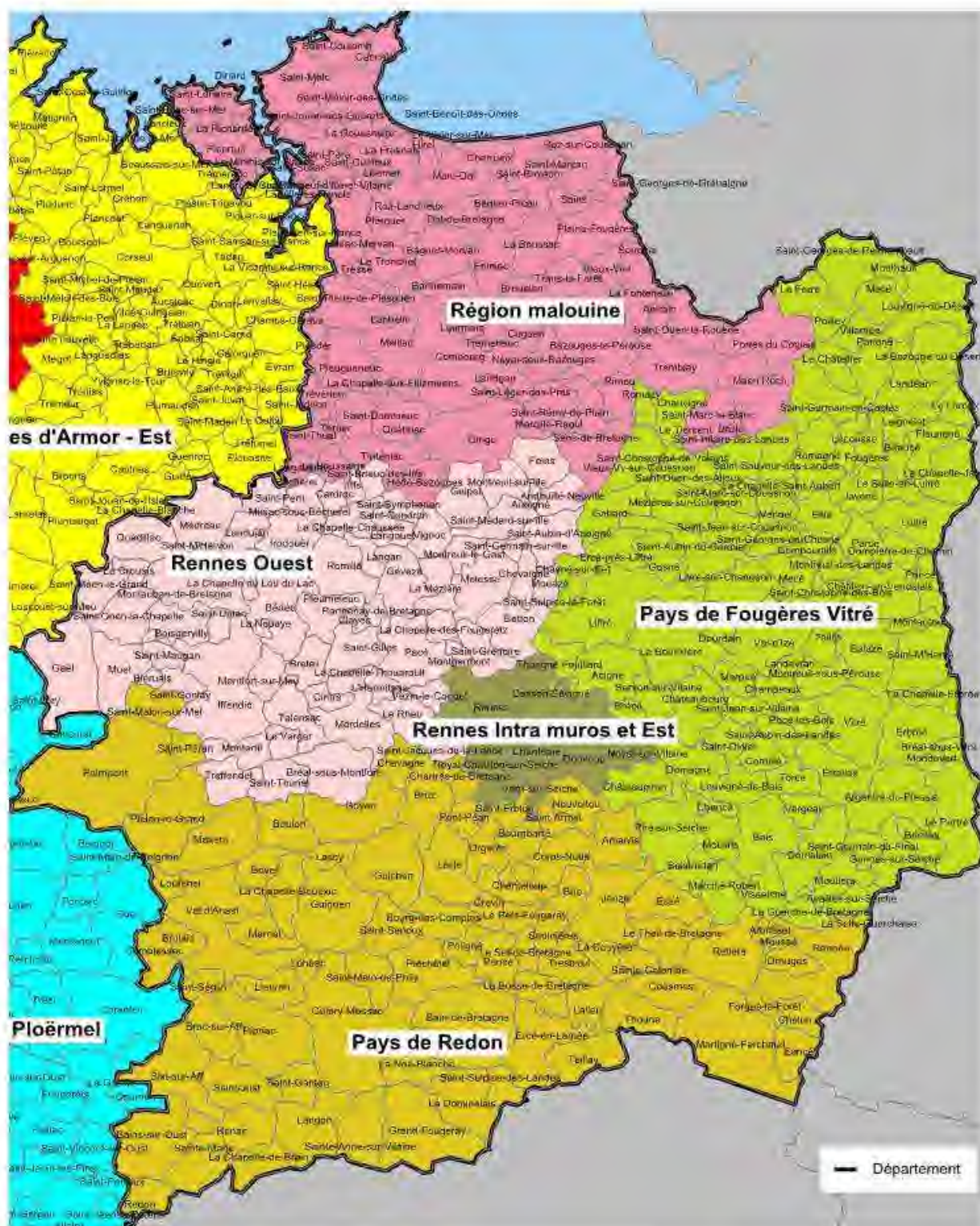
### Répartition des chirurgiens-dentistes participant à la PDS dentaires par secteur

| N° de secteur de PDS            | Secteur de PDS            | Nombre de chirurgiens-dentistes 2018 |
|---------------------------------|---------------------------|--------------------------------------|
|                                 |                           | Participant à la PDS                 |
| 1                               | Quimper et Périph Ouest   | 84                                   |
| 2                               | Finistère Sud             | 85                                   |
| 3                               | Finistère Centre          | 92                                   |
| 4                               | Morlaix et Finistère Nord | 80                                   |
| 5                               | Brest et Périphérie Ouest | 100                                  |
| <b>Département du Finistère</b> |                           | <b>441</b>                           |

Sources : données CDOCD

# Cartographie des territoires de permanence des soins dentaires du Département d'Ille et Vilaine

**ars** Ille et Vilaine - 2018  
Secteurs de permanence des soins dentaires



Source : Cahier des charges régional de la PDSA  
Réalisation ARS Bretagne, Décembre 2018  
Carte réalisée avec Cartes & Données - © Artique

0 10 20 km

## Liste des communes composantes les territoires de permanence des soins dentaires du département d'Ille et Vilaine

| Libellé Commune               | Nom du secteur de permanence | Numéro du secteur de permanence |
|-------------------------------|------------------------------|---------------------------------|
| Antrain                       |                              |                                 |
| Baguer-Morvan                 | Région Malouine              | 1                               |
| Baguer-Pican                  | Région Malouine              | 1                               |
| Baillé                        |                              |                                 |
| Bazouges-la-Pérouse           | Région Malouine              | 1                               |
| Bécherel                      | Région Malouine              | 1                               |
| Bonnemain                     | Région Malouine              | 1                               |
| Broualan                      | Région Malouine              | 1                               |
| Cancale                       | Région Malouine              | 1                               |
| Châteauneuf-d'Ille-et-Vilaine | Région Malouine              | 1                               |
| Cherrueix                     | Région Malouine              | 1                               |
| Combourg                      | Région Malouine              | 1                               |
| Cuguen                        | Région Malouine              | 1                               |
| Dinard                        | Région Malouine              | 1                               |
| Dingé                         | Région Malouine              | 1                               |
| Dol-de-Bretagne               | Région Malouine              | 1                               |
| Epiniac                       | Région Malouine              | 1                               |
| Hédé-Bazouges                 | Région Malouine              | 1                               |
| Hirel                         | Région Malouine              | 1                               |
| La Baussaine                  | Région Malouine              | 1                               |
| La Boussac                    | Région Malouine              | 1                               |
| La Chapelle-aux-Filtzméens    | Région Malouine              | 1                               |
| La Fresnais                   | Région Malouine              | 1                               |
| La Gouesnière                 |                              |                                 |
| La Fontenelle                 | Région Malouine              | 1                               |
| La Richardais                 | Région Malouine              | 1                               |
| La Ville-ès-Nonais            | Région Malouine              | 1                               |
| Lanhélin                      | Région Malouine              | 1                               |
| Lanrigan                      | Région Malouine              | 1                               |
| Le Minihic-sur-Rance          | Région Malouine              | 1                               |
| Le Tiercent                   |                              |                                 |
| Le Tronchet                   | Région Malouine              | 1                               |
| Le Vivier-sur-Mer             |                              |                                 |
| La Ville ès Nonais            | Région Malouine              | 1                               |
| Lillemer                      | Région Malouine              | 1                               |
| Longaulnay                    | Région Malouine              | 1                               |
| Lourmais                      | Région Malouine              | 1                               |
| Marcillé-Raoul                | Région Malouine              | 1                               |
| Meillac                       | Région Malouine              | 1                               |
| Miniac-Morvan                 | Région Malouine              | 1                               |
| Mont-Dol                      | Région Malouine              | 1                               |
| Noyal-sous-Bazouges           | Région Malouine              | 1                               |

| Libellé Commune            | Nom du secteur de permanence | Numéro du secteur de permanence |
|----------------------------|------------------------------|---------------------------------|
| Pleine-Fougères            | Région Malouine              | 1                               |
| Plerguer                   | Région Malouine              | 1                               |
| Plesder                    | Région Malouine              | 1                               |
| Pleugueneuc                | Région Malouine              | 1                               |
| Pleurtuit                  | Région Malouine              | 1                               |
| Portes du Coglais          |                              |                                 |
| Québriac                   | Région Malouine              | 1                               |
| Rimou                      | Région Malouine              | 1                               |
| Roz-Landrieux              | Région Malouine              | 1                               |
| Roz-sur-Couesnon           | Région Malouine              | 1                               |
| Sains                      | Région Malouine              | 1                               |
| Saint-Benoît-des-Ondes     | Région Malouine              | 1                               |
| Saint-Briac-sur-Mer        | Région Malouine              | 1                               |
| Saint-Broladre             | Région Malouine              | 1                               |
| Saint-Coulomb              | Région Malouine              | 1                               |
| Saint-Domineuc             | Région Malouine              | 1                               |
| Saint-Georges-de-Gréhaigne | Région Malouine              | 1                               |
| Saint-Guinoux              | Région Malouine              | 1                               |
| Saint-Jouan-des-Guérets    | Région Malouine              | 1                               |
| Saint-Léger-des-Prés       | Région Malouine              | 1                               |
| Saint-Lunaire              | Région Malouine              | 1                               |
| Saint-Malo                 | Région Malouine              | 1                               |
| Saint-Marcan               | Région Malouine              | 1                               |
| Saint-Marc le Blanc        |                              |                                 |
| Saint-Méloir-des-Ondes     | Région Malouine              | 1                               |
| Saint-Ouen la Rouërie      |                              |                                 |
| Saint-Père                 | Région Malouine              | 1                               |
| Saint-Pierre-de-Plesguen   | Région Malouine              | 1                               |
| Saint-Rémy-du-Plain        | Région Malouine              | 1                               |
| Saint-Suliac               | Région Malouine              | 1                               |
| Saint-Thual                | Région Malouine              | 1                               |
| Sens-de-Bretagne           | Région Malouine              | 1                               |
| Sougéal                    | Région Malouine              | 1                               |
| Tinténiac                  | Région Malouine              | 1                               |
| Trans-la-Forêt             | Région Malouine              | 1                               |
| Trémeheuc                  | Région Malouine              | 1                               |
| Tressé                     | Région Malouine              | 1                               |
| Trévérien                  | Région Malouine              | 1                               |
| Trimer                     | Région Malouine              | 1                               |
| Vieux-Viel                 | Région Malouine              | 1                               |
| La Fontenelle              | Région Malouine              | 1                               |
| Acigné                     | Pays de Fougères Vitré       | 2                               |
| Argentré-du-Plessis        | Pays de Fougères Vitré       | 2                               |
| Availles-sur-Seiche        | Pays de Fougères Vitré       | 2                               |

| Libellé Commune          | Nom du secteur de permanence | Numéro du secteur de permanence |
|--------------------------|------------------------------|---------------------------------|
| Bais                     | Pays de Fougères Vitré       | 2                               |
| Balazé                   | Pays de Fougères Vitré       | 2                               |
| Beaucé                   | Pays de Fougères Vitré       | 2                               |
| Billé                    | Pays de Fougères Vitré       | 2                               |
| Boistrudan               | Pays de Fougères Vitré       | 2                               |
| Bréal-sous-Vitré         | Pays de Fougères Vitré       | 2                               |
| Brécé                    | Pays de Fougères Vitré       | 2                               |
| Brielles                 | Pays de Fougères Vitré       | 2                               |
| Champeaux                | Pays de Fougères Vitré       | 2                               |
| Chancé                   | Pays de Fougères Vitré       | 2                               |
| Châteaubourg             | Pays de Fougères Vitré       | 2                               |
| Châtillon-en-Vendelais   | Pays de Fougères Vitré       | 2                               |
| Chauvigné                | Pays de Fougères Vitré       | 2                               |
| Coglès                   | Pays de Fougères Vitré       | 2                               |
| Combourtillé             | Pays de Fougères Vitré       | 2                               |
| Cornillé                 | Pays de Fougères Vitré       | 2                               |
| Domagné                  | Pays de Fougères Vitré       | 2                               |
| Domalain                 | Pays de Fougères Vitré       | 2                               |
| Dompierre-du-Chemin      | Pays de Fougères Vitré       | 2                               |
| Dourdain                 | Pays de Fougères Vitré       | 2                               |
| Erbrée                   | Pays de Fougères Vitré       | 2                               |
| Ercé-près-Liffré         | Pays de Fougères Vitré       | 2                               |
| Étrelles                 | Pays de Fougères Vitré       | 2                               |
| Fleurigné                | Pays de Fougères Vitré       | 2                               |
| Fougères                 | Pays de Fougères Vitré       | 2                               |
| Gahard                   | Pays de Fougères Vitré       | 2                               |
| Gennes-sur-Seiche        | Pays de Fougères Vitré       | 2                               |
| Gosné                    | Pays de Fougères Vitré       | 2                               |
| Javené                   | Pays de Fougères Vitré       | 2                               |
| La Bazouge-du-Désert     | Pays de Fougères Vitré       | 2                               |
| La Bouëxière             | Pays de Fougères Vitré       | 2                               |
| La Chapelle-Erbrée       | Pays de Fougères Vitré       | 2                               |
| La Chapelle-Janson       | Pays de Fougères Vitré       | 2                               |
| La Chapelle-Saint-Aubert | Pays de Fougères Vitré       | 2                               |
| La Guerche-de-Bretagne   | Pays de Fougères Vitré       | 2                               |
| La Selle-en-Coglès       | Pays de Fougères Vitré       | 2                               |
| La Selle-en-Luitré       | Pays de Fougères Vitré       | 2                               |
| La Selle-Guerchaise      | Pays de Fougères Vitré       | 2                               |
| Laignelet                | Pays de Fougères Vitré       | 2                               |
| Landavran                | Pays de Fougères Vitré       | 2                               |
| Landéan                  | Pays de Fougères Vitré       | 2                               |
| Le Châtelier             | Pays de Fougères Vitré       | 2                               |
| Le Ferré                 | Pays de Fougères Vitré       | 2                               |
| Le Loroux                | Pays de Fougères Vitré       | 2                               |
| Le Pertre                | Pays de Fougères Vitré       | 2                               |
| Lécousse                 | Pays de Fougères Vitré       | 2                               |

| Libellé Commune               | Nom du secteur de permanence | Numéro du secteur de permanence |
|-------------------------------|------------------------------|---------------------------------|
| Liffré                        | Pays de Fougères Vitré       | 2                               |
| Livré-sur-Changeon            | Pays de Fougères Vitré       | 2                               |
| Louvigné-de-Bais              | Pays de Fougères Vitré       | 2                               |
| Louvigné-du-Désert            | Pays de Fougères Vitré       | 2                               |
| Luitré                        | Pays de Fougères Vitré       | 2                               |
| Marcillé-Robert               | Pays de Fougères Vitré       | 2                               |
| Marpiré                       | Pays de Fougères Vitré       | 2                               |
| Mecé                          | Pays de Fougères Vitré       | 2                               |
| Mellé                         | Pays de Fougères Vitré       | 2                               |
| Mézières-sur-Couesnon         | Pays de Fougères Vitré       | 2                               |
| Mondevert                     | Pays de Fougères Vitré       | 2                               |
| Montautour                    | Pays de Fougères Vitré       | 2                               |
| Monthault                     | Pays de Fougères Vitré       | 2                               |
| Montours                      | Pays de Fougères Vitré       | 2                               |
| Montreuil-des-Landes          | Pays de Fougères Vitré       | 2                               |
| Montreuil-sous-Pérouse        | Pays de Fougères Vitré       | 2                               |
| Moulins                       | Pays de Fougères Vitré       | 2                               |
| Moutiers                      | Pays de Fougères Vitré       | 2                               |
| Parcé                         | Pays de Fougères Vitré       | 2                               |
| Parigné                       | Pays de Fougères Vitré       | 2                               |
| Piré-sur-Seiche               | Pays de Fougères Vitré       | 2                               |
| Pocé-les-Bois                 | Pays de Fougères Vitré       | 2                               |
| Poilly                        | Pays de Fougères Vitré       | 2                               |
| Princé                        | Pays de Fougères Vitré       | 2                               |
| Romagné                       | Pays de Fougères Vitré       | 2                               |
| Romazy                        | Pays de Fougères Vitré       | 2                               |
| Saint-Aubin-des-Landes        | Pays de Fougères Vitré       | 2                               |
| Saint-Aubin-du-Cormier        | Pays de Fougères Vitré       | 2                               |
| Saint-Brice-en-Coglès         | Pays de Fougères Vitré       | 2                               |
| Saint-Christophe-des-Bois     | Pays de Fougères Vitré       | 2                               |
| Saint-Christophe-de-Valains   | Pays de Fougères Vitré       | 2                               |
| Saint-Didier                  | Pays de Fougères Vitré       | 2                               |
| Saint-Étienne-en-Coglès       | Pays de Fougères Vitré       | 2                               |
| Saint-Georges-de-Chesné       | Pays de Fougères Vitré       | 2                               |
| Saint-Georges-de-Reintembault | Pays de Fougères Vitré       | 2                               |
| Saint-Germain-du-Pinel        | Pays de Fougères Vitré       | 2                               |
| Saint-Germain-en-Coglès       | Pays de Fougères Vitré       | 2                               |
| Saint-Hilaire-des-Landes      | Pays de Fougères Vitré       | 2                               |
| Saint-Jean-sur-Couesnon       | Pays de Fougères Vitré       | 2                               |
| Saint-Jean-sur-Vilaine        | Pays de Fougères Vitré       | 2                               |
| Saint-Marc-sur-Couesnon       | Pays de Fougères Vitré       | 2                               |
| Saint-M'Hervé                 | Pays de Fougères Vitré       | 2                               |
| Saint-Ouen-des-Alleux         | Pays de Fougères Vitré       | 2                               |
| Saint-Sauveur-des-Landes      | Pays de Fougères Vitré       | 2                               |
| Saint-Sulpice-la-Forêt        | Pays de Fougères Vitré       | 2                               |
| Servon-sur-Vilaine            | Pays de Fougères Vitré       | 2                               |

| Libellé Commune           | Nom du secteur de permanence | Numéro du secteur de permanence |
|---------------------------|------------------------------|---------------------------------|
| Taillis                   | Pays de Fougères Vitré       | 2                               |
| Thorigné-Fouillard        | Pays de Fougères Vitré       | 2                               |
| Torcé                     | Pays de Fougères Vitré       | 2                               |
| Tremblay                  | Pays de Fougères Vitré       | 2                               |
| Val-d'Izé                 | Pays de Fougères Vitré       | 2                               |
| Vendel                    | Pays de Fougères Vitré       | 2                               |
| Vergéal                   | Pays de Fougères Vitré       | 2                               |
| Vieux-Vy-sur-Couesnon     | Pays de Fougères Vitré       | 2                               |
| Villamée                  | Pays de Fougères Vitré       | 2                               |
| Visseiche                 | Pays de Fougères Vitré       | 2                               |
| Vitré                     | Pays de Fougères Vitré       | 2                               |
| Chasné-sur-Illet          | Pays de Fougères Vitré       | 2                               |
| Andouillé-Neuville        | Rennes Ouest                 | 3                               |
| Aubigné                   | Rennes Ouest                 | 3                               |
| Bédée                     | Rennes Ouest                 | 3                               |
| Betton                    | Rennes Ouest                 | 3                               |
| Bléruais                  | Rennes Ouest                 | 3                               |
| Boisgervilly              | Rennes Ouest                 | 3                               |
| Bréal-sous-Montfort       | Rennes Ouest                 | 3                               |
| Breteil                   | Rennes Ouest                 | 3                               |
| Cardroc                   | Rennes Ouest                 | 3                               |
| Chevaigné                 | Rennes Ouest                 | 3                               |
| Cintré                    | Rennes Ouest                 | 3                               |
| Clayes                    | Rennes Ouest                 | 3                               |
| Feins                     | Rennes Ouest                 | 3                               |
| Gaël                      | Rennes Ouest                 | 3                               |
| Gévezé                    | Rennes Ouest                 | 3                               |
| Guipel                    | Rennes Ouest                 | 3                               |
| Iffendic                  | Rennes Ouest                 | 3                               |
| Irodouër                  | Rennes Ouest                 | 3                               |
| La Chapelle-Chaussée      | Rennes Ouest                 | 3                               |
| La Chapelle-des-Fougeretz | Rennes Ouest                 | 3                               |
| La Chapelle-du-Lou        | Rennes Ouest                 | 3                               |
| La Chapelle-Thouarault    | Rennes Ouest                 | 3                               |
| La Mézière                | Rennes Ouest                 | 3                               |
| La Nouaye                 | Rennes Ouest                 | 3                               |
| Landujan                  | Rennes Ouest                 | 3                               |
| Langan                    | Rennes Ouest                 | 3                               |
| Langouet                  | Rennes Ouest                 | 3                               |
| Le Crouais                | Rennes Ouest                 | 3                               |
| Le Lou-du-Lac             | Rennes Ouest                 | 3                               |
| Le Rheu                   | Rennes Ouest                 | 3                               |
| Le Verger                 | Rennes Ouest                 | 3                               |
| Les Iffs                  | Rennes Ouest                 | 3                               |
| L'Hermitage               | Rennes Ouest                 | 3                               |
| Médréac                   | Rennes Ouest                 | 3                               |

| Libellé Commune            | Nom du secteur de permanence | Numéro du secteur de permanence |
|----------------------------|------------------------------|---------------------------------|
| Melesse                    | Rennes Ouest                 | 3                               |
| Miniac-sous-Bécherel       | Rennes Ouest                 | 3                               |
| Montauban-de-Bretagne      | Rennes Ouest                 | 3                               |
| Monterfil                  | Rennes Ouest                 | 3                               |
| Montfort-sur-Meu           | Rennes Ouest                 | 3                               |
| Montgermont                | Rennes Ouest                 | 3                               |
| Montreuil-le-Gast          | Rennes Ouest                 | 3                               |
| Montreuil-sur-Ille         | Rennes Ouest                 | 3                               |
| Mordelles                  | Rennes Ouest                 | 3                               |
| Mouazé                     | Rennes Ouest                 | 3                               |
| Muel                       | Rennes Ouest                 | 3                               |
| Pacé                       | Rennes Ouest                 | 3                               |
| Parthenay-de-Bretagne      | Rennes Ouest                 | 3                               |
| Pleumeleuc                 | Rennes Ouest                 | 3                               |
| Quédillac                  | Rennes Ouest                 | 3                               |
| Romillé                    | Rennes Ouest                 | 3                               |
| Saint-Aubin-d'Aubigné      | Rennes Ouest                 | 3                               |
| Saint-Brieuc-des-Iffs      | Rennes Ouest                 | 3                               |
| Saint-Germain-sur-Ille     | Rennes Ouest                 | 3                               |
| Saint-Gilles               | Rennes Ouest                 | 3                               |
| Saint-Gondran              | Rennes Ouest                 | 3                               |
| Saint-Gonlay               | Rennes Ouest                 | 3                               |
| Saint-Grégoire             | Rennes Ouest                 | 3                               |
| Saint-Jacques-de-la-Lande  | Rennes Ouest                 | 3                               |
| Saint-Maugan               | Rennes Ouest                 | 3                               |
| Saint-Médard-sur-Ille      | Rennes Ouest                 | 3                               |
| Saint-Méen-le-Grand        | Rennes Ouest                 | 3                               |
| Saint-M'Hervon             | Rennes Ouest                 | 3                               |
| Saint-Onen-la-Chapelle     | Rennes Ouest                 | 3                               |
| Saint-Pern                 | Rennes Ouest                 | 3                               |
| Saint-Symphorien           | Rennes Ouest                 | 3                               |
| Saint-Thurial              | Rennes Ouest                 | 3                               |
| Saint-Uniac                | Rennes Ouest                 | 3                               |
| Talensac                   | Rennes Ouest                 | 3                               |
| Treffendel                 | Rennes Ouest                 | 3                               |
| Vezein-le-Coquet           | Rennes Ouest                 | 3                               |
| Vignoc                     | Rennes Ouest                 | 3                               |
| Cesson-Sévigné             | Rennes Intra muros et Est    | 4                               |
| Chantepie                  | Rennes Intra muros et Est    | 4                               |
| Châteaugiron               | Rennes Intra muros et Est    | 4                               |
| Domloup                    | Rennes Intra muros et Est    | 4                               |
| Noyal-Châtillon-sur-Seiche | Rennes Intra muros et Est    | 4                               |
| Noyal-sur-Vilaine          | Rennes Intra muros et Est    | 4                               |
| Ossé                       | Rennes Intra muros et Est    | 4                               |
| Rennes                     | Rennes Intra muros et Est    | 4                               |
| Saint-Aubin-du-Pavail      | Rennes Intra muros et Est    | 4                               |



| Libellé Commune      | Nom du secteur de permanence | Numéro du secteur de permanence |
|----------------------|------------------------------|---------------------------------|
| Vern-sur-Seiche      | Rennes Intra muros et Est    | 4                               |
| Amanlis              | Pays de Redon                | 5                               |
| Arbrissel            | Pays de Redon                | 5                               |
| Bain-de-Bretagne     | Pays de Redon                | 5                               |
| Bains-sur-Oust       | Pays de Redon                | 5                               |
| Baulon               | Pays de Redon                | 5                               |
| Bourgbarré           | Pays de Redon                | 5                               |
| Bourg-des-Comptes    | Pays de Redon                | 5                               |
| Bovel                | Pays de Redon                | 5                               |
| Brie                 | Pays de Redon                | 5                               |
| Bruc-sur-Aff         | Pays de Redon                | 5                               |
| Bruz                 | Pays de Redon                | 5                               |
| Campel               | Pays de Redon                | 5                               |
| Chanteloup           | Pays de Redon                | 5                               |
| Chartres-de-Bretagne | Pays de Redon                | 5                               |
| Chavagne             | Pays de Redon                | 5                               |
| Chelun               | Pays de Redon                | 5                               |
| Coësmes              | Pays de Redon                | 5                               |
| Comblessac           | Pays de Redon                | 5                               |
| Corps-Nuds           | Pays de Redon                | 5                               |
| Crevin               | Pays de Redon                | 5                               |
| Drouges              | Pays de Redon                | 5                               |
| Eancé                | Pays de Redon                | 5                               |
| Ercé-en-Lamée        | Pays de Redon                | 5                               |
| Essé                 | Pays de Redon                | 5                               |
| Forges-la-Forêt      | Pays de Redon                | 5                               |
| Goven                | Pays de Redon                | 5                               |
| Grand-Fougeray       | Pays de Redon                | 5                               |
| Guichen              | Pays de Redon                | 5                               |
| Guignen              | Pays de Redon                | 5                               |
| Guipry               | Pays de Redon                | 5                               |
| Janzé                | Pays de Redon                | 5                               |
| La Bosse-de-Bretagne | Pays de Redon                | 5                               |
| La Chapelle-Bouëxic  | Pays de Redon                | 5                               |
| La Chapelle-de-Brain | Pays de Redon                | 5                               |
| La Couyère           | Pays de Redon                | 5                               |
| La Dominelais        | Pays de Redon                | 5                               |
| La Noë-Blanche       | Pays de Redon                | 5                               |
| Laillé               | Pays de Redon                | 5                               |
| Lalleu               | Pays de Redon                | 5                               |
| Langon               | Pays de Redon                | 5                               |
| Lassy                | Pays de Redon                | 5                               |
| Le Petit-Fougeray    | Pays de Redon                | 5                               |
| Le Sel-de-Bretagne   | Pays de Redon                | 5                               |
| Le Theil-de-Bretagne | Pays de Redon                | 5                               |
| Les Brulais          | Pays de Redon                | 5                               |

| Libellé Commune          | Nom du secteur de permanence | Numéro du secteur de permanence |
|--------------------------|------------------------------|---------------------------------|
| Lieuron                  | Pays de Redon                | 5                               |
| Lohéac                   | Pays de Redon                | 5                               |
| Loutehel                 | Pays de Redon                | 5                               |
| Martigné-Ferchaud        | Pays de Redon                | 5                               |
| Maure-de-Bretagne        | Pays de Redon                | 5                               |
| Maxent                   | Pays de Redon                | 5                               |
| Mernel                   | Pays de Redon                | 5                               |
| Messac                   | Pays de Redon                | 5                               |
| Moussé                   | Pays de Redon                | 5                               |
| Nouvoitou                | Pays de Redon                | 5                               |
| Orgères                  | Pays de Redon                | 5                               |
| Paimpont                 | Pays de Redon                | 5                               |
| Pancé                    | Pays de Redon                | 5                               |
| Pipriac                  | Pays de Redon                | 5                               |
| Pléchâtel                | Pays de Redon                | 5                               |
| Plélan-le-Grand          | Pays de Redon                | 5                               |
| Poligné                  | Pays de Redon                | 5                               |
| Pont-Péan                | Pays de Redon                | 5                               |
| Rannée                   | Pays de Redon                | 5                               |
| Redon                    | Pays de Redon                | 5                               |
| Renac                    | Pays de Redon                | 5                               |
| Retiers                  | Pays de Redon                | 5                               |
| Saint-Armel              | Pays de Redon                | 5                               |
| Sainte-Anne-sur-Vilaine  | Pays de Redon                | 5                               |
| Sainte-Colombe           | Pays de Redon                | 5                               |
| Sainte-Marie             | Pays de Redon                | 5                               |
| Saint-Erblon             | Pays de Redon                | 5                               |
| Saint-Ganton             | Pays de Redon                | 5                               |
| Saint-Just               | Pays de Redon                | 5                               |
| Saint-Malo-de-Phily      | Pays de Redon                | 5                               |
| Saint-Malon-sur-Mel      | Pays de Redon                | 5                               |
| Saint-Péran              | Pays de Redon                | 5                               |
| Saint-Séglin             | Pays de Redon                | 5                               |
| Saint-Senoux             | Pays de Redon                | 5                               |
| Saint-Sulpice-des-Landes | Pays de Redon                | 5                               |
| Saulnières               | Pays de Redon                | 5                               |
| Sixt-sur-Aff             | Pays de Redon                | 5                               |
| Teillac                  | Pays de Redon                | 5                               |
| Thourie                  | Pays de Redon                | 5                               |
| Tresboeuf                | Pays de Redon                | 5                               |

### Répartition des chirurgiens-dentistes participant à la PDS dentaires par secteur

| N° de secteur<br>de PDS              | Secteur de PDS               | Nombre de chirurgiens dentistes 2018 |                      |
|--------------------------------------|------------------------------|--------------------------------------|----------------------|
|                                      |                              | Inscrits                             | Participant à la PDS |
| 1                                    | Région Malouine              | 63                                   | 62                   |
| 2                                    | Pays de Fougères Vitré       | 74                                   | 62                   |
| 3                                    | Rennes Ouest                 | 85                                   | 62                   |
| 4                                    | Rennes intra muros et<br>Est | 138                                  | 62                   |
| 5                                    | Redon                        | 65                                   | 62                   |
| <b>Département d'Ille et Vilaine</b> |                              | <b>425 + 290*</b>                    | <b>310</b>           |

Sources : données CDOCD

- 290 spécialités ODF CO MBD.....

## Cartographie des territoires de permanence des soins dentaires du Département du Morbihan



Liste des communes composantes les territoires de permanence des soins dentaires  
du département du Morbihan

| Libellé Commune  | Nom du secteur de permanence | Numéro du secteur de permanence |
|------------------|------------------------------|---------------------------------|
| Auray            | Auray                        | 1                               |
| Bangor           | Auray                        | 1                               |
| Baud             | Auray                        | 1                               |
| Belz             | Auray                        | 1                               |
| Bieuzy           | Auray                        | 1                               |
| Brech            | Auray                        | 1                               |
| Camors           | Auray                        | 1                               |
| Carnac           | Auray                        | 1                               |
| Crach            | Auray                        | 1                               |
| Erdeven          | Auray                        | 1                               |
| Étel             | Auray                        | 1                               |
| Gâvres           | Auray                        | 1                               |
| Guénin           | Auray                        | 1                               |
| Hœdic            | Auray                        | 1                               |
| Île-d'Houat      | Auray                        | 1                               |
| Kervignac        | Auray                        | 1                               |
| Landaul          | Auray                        | 1                               |
| Landévant        | Auray                        | 1                               |
| Locmaria         | Auray                        | 1                               |
| Locmariaquer     | Auray                        | 1                               |
| Locmiquélic      | Auray                        | 1                               |
| Locoal-Mendon    | Auray                        | 1                               |
| Melrand          | Auray                        | 1                               |
| Merlevenez       | Auray                        | 1                               |
| Nostang          | Auray                        | 1                               |
| Le Palais        | Auray                        | 1                               |
| Ploemel          | Auray                        | 1                               |
| Plougoumelen     | Auray                        | 1                               |
| Plouharnel       | Auray                        | 1                               |
| Plouhinec        | Auray                        | 1                               |
| Plumélia         | Auray                        | 1                               |
| Plumergat        | Auray                        | 1                               |
| Pluneret         | Auray                        | 1                               |
| Pluvigner        | Auray                        | 1                               |
| Port-Louis       | Auray                        | 1                               |
| Quiberon         | Auray                        | 1                               |
| Riantec          | Auray                        | 1                               |
| Saint-Barthélemy | Auray                        | 1                               |

| Libellé Commune       | Nom du secteur de permanence | Numéro du secteur de permanence |
|-----------------------|------------------------------|---------------------------------|
| Sainte-Hélène         | Auray                        | 1                               |
| Saint-Philibert       | Auray                        | 1                               |
| Saint-Pierre-Quiberon | Auray                        | 1                               |
| Sauzon                | Auray                        | 1                               |
| La Trinité-sur-Mer    | Auray                        | 1                               |
| Bono                  | Auray                        | 1                               |
| Sainte-Anne-d'Auray   | Auray                        | 1                               |
| Groix                 | Lorient                      | 2                               |
| Larmor-Plage          | Lorient                      | 2                               |
| Lorient               | Lorient                      | 2                               |
| Ploemeur              | Lorient                      | 2                               |
| Allaire               | Ploërmel                     | 3                               |
| Augan                 | Ploërmel                     | 3                               |
| Béganne               | Ploërmel                     | 3                               |
| Beignon               | Ploërmel                     | 3                               |
| Berric                | Ploërmel                     | 3                               |
| Bignan                | Ploërmel                     | 3                               |
| Billio                | Ploërmel                     | 3                               |
| Bohal                 | Ploërmel                     | 3                               |
| Brandivy              | Ploërmel                     | 3                               |
| Brignac               | Ploërmel                     | 3                               |
| Buléon                | Ploërmel                     | 3                               |
| Caden                 | Ploërmel                     | 3                               |
| Campénéac             | Ploërmel                     | 3                               |
| Carentoir             | Ploërmel                     | 3                               |
| Caro                  | Ploërmel                     | 3                               |
| La Chapelle-Caro      | Ploërmel                     | 3                               |
| La Chapelle-Gaceline  | Ploërmel                     | 3                               |
| La Chapelle-Neuve     | Ploërmel                     | 3                               |
| Colpo                 | Ploërmel                     | 3                               |
| Concoret              | Ploërmel                     | 3                               |
| Cournon               | Ploërmel                     | 3                               |
| Le Cours              | Ploërmel                     | 3                               |
| La Croix-Helléan      | Ploërmel                     | 3                               |
| Cruguel               | Ploërmel                     | 3                               |
| Elven                 | Ploërmel                     | 3                               |
| Évriguet              | Ploërmel                     | 3                               |
| Forges                | Ploërmel                     | 3                               |
| Fougerêts             | Ploërmel                     | 3                               |
| La Gacilly            | Ploërmel                     | 3                               |
| Glénac                | Ploërmel                     | 3                               |
| Gourhel               | Ploërmel                     | 3                               |

| Libellé Commune       | Nom du secteur de permanence | Numéro du secteur de permanence |
|-----------------------|------------------------------|---------------------------------|
| Grand-Champ           | Ploërmel                     | 3                               |
| La Grée-Saint-Laurent | Ploërmel                     | 3                               |
| Guégon                | Ploërmel                     | 3                               |
| Guéhenno              | Ploërmel                     | 3                               |
| Guer                  | Ploërmel                     | 3                               |
| Guillac               | Ploërmel                     | 3                               |
| Guilliers             | Ploërmel                     | 3                               |
| Helléan               | Ploërmel                     | 3                               |
| Josselin              | Ploërmel                     | 3                               |
| Lanouée               | Ploërmel                     | 3                               |
| Larré                 | Ploërmel                     | 3                               |
| Lauzach               | Ploërmel                     | 3                               |
| Limerzel              | Ploërmel                     | 3                               |
| Lizio                 | Ploërmel                     | 3                               |
| Locmaria-Grand-Champ  | Ploërmel                     | 3                               |
| Locminé               | Ploërmel                     | 3                               |
| Locqueltas            | Ploërmel                     | 3                               |
| Loyat                 | Ploërmel                     | 3                               |
| Malansac              | Ploërmel                     | 3                               |
| Malestroit            | Ploërmel                     | 3                               |
| Mauron                | Ploërmel                     | 3                               |
| Ménéac                | Ploërmel                     | 3                               |
| Meucon                | Ploërmel                     | 3                               |
| Missiriac             | Ploërmel                     | 3                               |
| Mohon                 | Ploërmel                     | 3                               |
| Molac                 | Ploërmel                     | 3                               |
| Monteneuf             | Ploërmel                     | 3                               |
| Monterblanc           | Ploërmel                     | 3                               |
| Monterrein            | Ploërmel                     | 3                               |
| Montertelot           | Ploërmel                     | 3                               |
| Moréac                | Ploërmel                     | 3                               |
| Moustoir-Ac           | Ploërmel                     | 3                               |
| Moustoir-Remungol     | Ploërmel                     | 3                               |
| Naizin                | Ploërmel                     | 3                               |
| Néant-sur-Yvel        | Ploërmel                     | 3                               |
| Péaule                | Ploërmel                     | 3                               |
| Peillac               | Ploërmel                     | 3                               |
| Pénestin              | Ploërmel                     | 3                               |
| Plaudren              | Ploërmel                     | 3                               |
| Plescop               | Ploërmel                     | 3                               |
| Pleucadeuc            | Ploërmel                     | 3                               |
| Ploërmel              | Ploërmel                     | 3                               |

| Libellé Commune         | Nom du secteur de permanence | Numéro du secteur de permanence |
|-------------------------|------------------------------|---------------------------------|
| Pluherlin               | Ploërmel                     | 3                               |
| Plumelec                | Ploërmel                     | 3                               |
| Plumelin                | Ploërmel                     | 3                               |
| Porcaro                 | Ploërmel                     | 3                               |
| Quelneuc                | Ploërmel                     | 3                               |
| Questembert             | Ploërmel                     | 3                               |
| Quily                   | Ploërmel                     | 3                               |
| Réminiac                | Ploërmel                     | 3                               |
| Remungol                | Ploërmel                     | 3                               |
| Rieux                   | Ploërmel                     | 3                               |
| Rochefort-en-Terre      | Ploërmel                     | 3                               |
| Le Roc-Saint-André      | Ploërmel                     | 3                               |
| Ruffiac                 | Ploërmel                     | 3                               |
| Saint-Abraham           | Ploërmel                     | 3                               |
| Saint-Allouestre        | Ploërmel                     | 3                               |
| Saint-Brieuc-de-Mauron  | Ploërmel                     | 3                               |
| Saint-Congard           | Ploërmel                     | 3                               |
| Saint-Gorgon            | Ploërmel                     | 3                               |
| Saint-Gravé             | Ploërmel                     | 3                               |
| Saint-Guyomard          | Ploërmel                     | 3                               |
| Saint-Jacut-les-Pins    | Ploërmel                     | 3                               |
| Saint-Jean-Brévelay     | Ploërmel                     | 3                               |
| Saint-Jean-la-Poterie   | Ploërmel                     | 3                               |
| Saint-Laurent-sur-Oust  | Ploërmel                     | 3                               |
| Saint-Léry              | Ploërmel                     | 3                               |
| Saint-Malo-de-Beignon   | Ploërmel                     | 3                               |
| Saint-Marcel            | Ploërmel                     | 3                               |
| Saint-Martin-sur-Oust   | Ploërmel                     | 3                               |
| Saint-Nicolas-du-Tertre | Ploërmel                     | 3                               |
| Saint-Nolff             | Ploërmel                     | 3                               |
| Saint-Perreux           | Ploërmel                     | 3                               |
| Saint-Servant           | Ploërmel                     | 3                               |
| Saint-Vincent-sur-Oust  | Ploërmel                     | 3                               |
| Sérent                  | Ploërmel                     | 3                               |
| Sulniac                 | Ploërmel                     | 3                               |
| Taupont                 | Ploërmel                     | 3                               |
| Tréal                   | Ploërmel                     | 3                               |
| Trédion                 | Ploërmel                     | 3                               |
| Treffléan               | Ploërmel                     | 3                               |
| Tréhorenteuc            | Ploërmel                     | 3                               |
| La Trinité-Porhoët      | Ploërmel                     | 3                               |



| Libellé Commune    | Nom du secteur de permanence | Numéro du secteur de permanence |
|--------------------|------------------------------|---------------------------------|
| La Vraie-Croix     | Ploërmel                     | 3                               |
| Berné              | Pontivy                      | 4                               |
| Brandérion         | Pontivy                      | 4                               |
| Bréhan             | Pontivy                      | 4                               |
| Bubry              | Pontivy                      | 4                               |
| Calan              | Pontivy                      | 4                               |
| Caudan             | Pontivy                      | 4                               |
| Cléguer            | Pontivy                      | 4                               |
| Cléguérec          | Pontivy                      | 4                               |
| Crédin             | Pontivy                      | 4                               |
| Le Croisty         | Pontivy                      | 4                               |
| Croixanvec         | Pontivy                      | 4                               |
| Le Faouët          | Pontivy                      | 4                               |
| Gestel             | Pontivy                      | 4                               |
| Gourin             | Pontivy                      | 4                               |
| Gueltas            | Pontivy                      | 4                               |
| Guémené-sur-Scorff | Pontivy                      | 4                               |
| Guern              | Pontivy                      | 4                               |
| Guidel             | Pontivy                      | 4                               |
| Guiscriff          | Pontivy                      | 4                               |
| Hennebont          | Pontivy                      | 4                               |
| Inguiniel          | Pontivy                      | 4                               |
| Inzinzac-Lochrist  | Pontivy                      | 4                               |
| Kerfourn           | Pontivy                      | 4                               |
| Kergrist           | Pontivy                      | 4                               |
| Lanester           | Pontivy                      | 4                               |
| Langoëlan          | Pontivy                      | 4                               |
| Langonnet          | Pontivy                      | 4                               |
| Languidic          | Pontivy                      | 4                               |
| Lantillac          | Pontivy                      | 4                               |
| Lanvaudan          | Pontivy                      | 4                               |
| Lanvénegen         | Pontivy                      | 4                               |
| Lignol             | Pontivy                      | 4                               |
| Locmalo            | Pontivy                      | 4                               |
| Malguénac          | Pontivy                      | 4                               |
| Meslan             | Pontivy                      | 4                               |
| Neulliac           | Pontivy                      | 4                               |
| Noyal-Pontivy      | Pontivy                      | 4                               |
| Persquen           | Pontivy                      | 4                               |
| Pleugriffet        | Pontivy                      | 4                               |
| Ploërdut           | Pontivy                      | 4                               |
| Plouay             | Pontivy                      | 4                               |

| Libellé Commune                | Nom du secteur de permanence | Numéro du secteur de permanence |
|--------------------------------|------------------------------|---------------------------------|
| Plouray                        | Pontivy                      | 4                               |
| Pontivy                        | Pontivy                      | 4                               |
| Pont-Scorff                    | Pontivy                      | 4                               |
| Priziac                        | Pontivy                      | 4                               |
| Quéven                         | Pontivy                      | 4                               |
| Quistinic                      | Pontivy                      | 4                               |
| Radenac                        | Pontivy                      | 4                               |
| Réguiny                        | Pontivy                      | 4                               |
| Rohan                          | Pontivy                      | 4                               |
| Roudouallec                    | Pontivy                      | 4                               |
| Le Saint                       | Pontivy                      | 4                               |
| Saint-Aignan                   | Pontivy                      | 4                               |
| Sainte-Brigitte                | Pontivy                      | 4                               |
| Saint-Caradec-Trégomel         | Pontivy                      | 4                               |
| Saint-Gérand                   | Pontivy                      | 4                               |
| Saint-Gonnery                  | Pontivy                      | 4                               |
| Saint-Malo-des-Trois-Fontaines | Pontivy                      | 4                               |
| Saint-Thuriau                  | Pontivy                      | 4                               |
| Saint-Tugdual                  | Pontivy                      | 4                               |
| Séglien                        | Pontivy                      | 4                               |
| Silfiac                        | Pontivy                      | 4                               |
| Le Sourn                       | Pontivy                      | 4                               |
| Kernascléden                   | Pontivy                      | 4                               |
| Ambon                          | Vannes                       | 5                               |
| Arradon                        | Vannes                       | 5                               |
| Arzal                          | Vannes                       | 5                               |
| Arzon                          | Vannes                       | 5                               |
| Baden                          | Vannes                       | 5                               |
| Billiers                       | Vannes                       | 5                               |
| Camoël                         | Vannes                       | 5                               |
| Damgan                         | Vannes                       | 5                               |
| Férel                          | Vannes                       | 5                               |
| Le Guerno                      | Vannes                       | 5                               |
| Le Hézo                        | Vannes                       | 5                               |
| Île-aux-Moines                 | Vannes                       | 5                               |
| Île-d'Arz                      | Vannes                       | 5                               |
| Larmor-Baden                   | Vannes                       | 5                               |
| Marzan                         | Vannes                       | 5                               |
| Muzillac                       | Vannes                       | 5                               |
| Nivillac                       | Vannes                       | 5                               |
| Noyal-Muzillac                 | Vannes                       | 5                               |

| Libellé Commune       | Nom du secteur de permanence | Numéro du secteur de permanence |
|-----------------------|------------------------------|---------------------------------|
| Noyalo                | Vannes                       | 5                               |
| Ploeren               | Vannes                       | 5                               |
| La Roche-Bernard      | Vannes                       | 5                               |
| Saint-Armel           | Vannes                       | 5                               |
| Saint-Avé             | Vannes                       | 5                               |
| Saint-Dolay           | Vannes                       | 5                               |
| Saint-Gildas-de-Rhuys | Vannes                       | 5                               |
| Sarzeau               | Vannes                       | 5                               |
| Séné                  | Vannes                       | 5                               |
| Surzur                | Vannes                       | 5                               |
| Théhillac             | Vannes                       | 5                               |
| Theix                 | Vannes                       | 5                               |
| Le Tour-du-Parc       | Vannes                       | 5                               |
| La Trinité-Surzur     | Vannes                       | 5                               |
| Vannes                | Vannes                       | 5                               |

**Répartition de la population et des chirurgiens-dentistes participant à la PDS dentaires par secteur en 2015**

| N° de secteur de PDS                            | Secteur de PDS | Population 2011 | Nombre de chirurgiens-dentistes 2015 |                      |
|---|----------------|-----------------|--------------------------------------|----------------------|
|   |                |                 | Inscrits                             | Participant à la PDS |
| 1   | AURAY          | 136 786         | 97                                   | 69                   |
| 2   | LORIENT        | 85 652          | 114                                  | 76                   |
| 3   | PLOERMEL       | 187 296         | 90                                   | 67                   |
| 4   | PONTIVY        | 171 436         | 78                                   | 58                   |
| 5   | VANNES         | 145 913         | 132                                  | 90                   |
| <b>Département du Morbihan</b>                  |                | <b>727 083</b>  | <b>511</b>                           | <b>360</b>           |
| <b>Nombre de chirurgiens-dentistes exemptés</b> |                | <b>151</b>      |                                      |                      |

Sources : données CDOCD et ARS du 17/03/2015